

QUADRO GERAL DE ÁREAS

SETOR	DESCRIÇÃO	ÁREA (m ²)
1	Recreação	113,71m ²
2	Circulação	179,16m ²
3	Ponto de ônibus	21,08m ²
4	Academia	64,24m ²
5	Bancos	17,48m ²
6	Talude	90,42m ²
7	Forração	16,22m ²
8	Caixa de Instalações	1,48m ²
ÁREA TOTAL		503,80m²

SETORIZAÇÃO 1/500
ÁREA TOTAL: 900,00m²

NOTAS

- COTAS EM CENTÍMETROS;
- COTAS DE NÍVEL EM METROS;
- CONFIRMAR MEDIDAS, ABERTURAS, NÍVEIS E PRUMOS NO LOCAL;
- MEDIDAS EM COTAS PREVALECEM SOBRE O DESENHO;
- EM CASO DE DÚVIDAS, CHAME UM ARQUITETO;

DATA: 07/12/2021
DESENHO: GABRIEL MOTA
RESPONSÁVEL: GABRIEL MOTA

ESCALA: INDICADA
PROJETO: EXECUTIVO-PRAÇA IGARATINGA.DWG

COD. DO PROJETO: 0000
DISCIPLINA: ARQUITETURA
FASE: EXECUTIVO

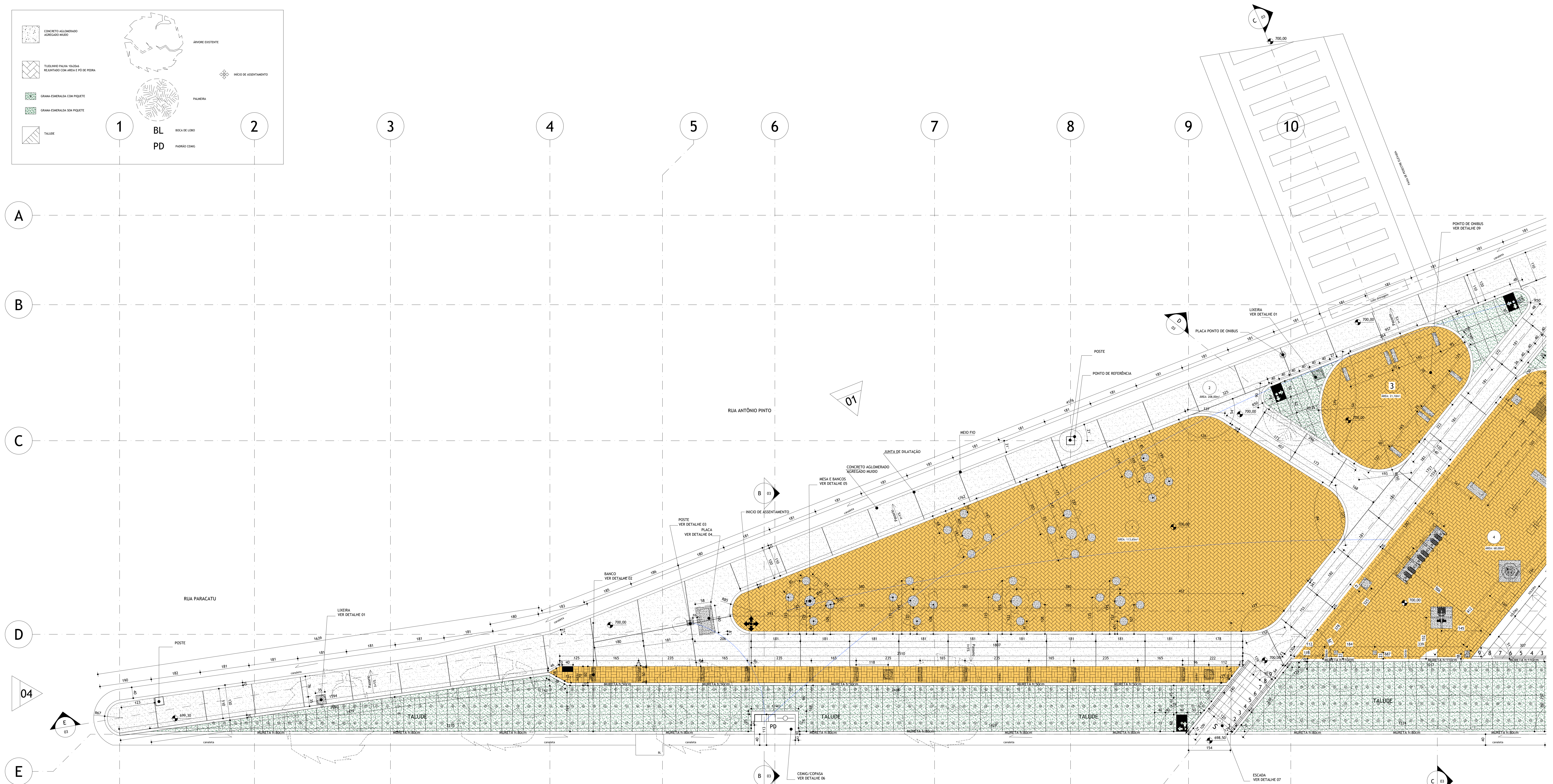
TÍTULO: PLANTA DE LOCAÇÃO
PLANTA GERAL
PLANTA LAYOUT

PROJETO: PRAÇA SÃO GERALDO
CLIENTE: PREFEITURA DE IGARATINGA

TRABALHO DESENVOLVIDO POR: GABRIEL MOTA | ARQUITETO

LEGENDA

- CONCRETO AGLOMERADO AGREGADO MUIDO
- TUOALHO PAINA 15x15cm REVESTIDO COM AREIA E FIO DE PEDRA
- GRAMA EMERALDA COM FIOQUETE
- GRAMA EMERALDA SEM FIOQUETE
- TALUDE
- ÁRVORE EXISTENTE
- INÍCIO DE ASENTAMENTO
- PALMEIRA
- BLOCO DE LODO
- PARAQUÊ CEMIG



04 PLANTA DE PISO
ESCALA 1/750

PISO INTERTRAVADO
ESCALA 1/10

CONCRETO COM PEDRISCO
ESCALA 1/10

TRANSIÇÃO
ESCALA 1/10

MEIO FIO/ CANALETAS
ESCALA 1/10

FIXAÇÃO GRAMA
ESCALA 1/10

Labels in details: REJANTE COM AREIA FINA, BLOCO INTERTRAVADO, CANALOTA, CANADA DE AREIA MÉDIA, TERRA COMPACTA, JUNTA DE DILATAÇÃO, CONCRETO COM PEDRISCO, MEIO FIO, LÁSTRO DE BRITA, BLOCO INTERTRAVADO, JUNTA DE DILATAÇÃO, CONCRETO COM PEDRISCO, TERRA COMPACTA, CANALOTA, GRAMA TALUDE, TUBULAÇÃO ÁGUA, RUA, ESTACAS DE FIXAÇÃO 30cm, TERRA COMPACTADA.

LADRÃO
ESCALA 1/10

FIXAÇÃO GRAMA
ESCALA 1/10

Labels: CANALOTA, GRAMA TALUDE, ESTACAS DE FIXAÇÃO 30cm, TERRA COMPACTADA.

DETALHE 07 ESCADA
ESCALA 1/10

Labels: FUNDO DE CONCRETO.

MURO CONTENÇÃO
ESCALA 1/10

POSTE ASSENTAMENTO FLAGEADO
ESCALA 1/10

Labels: CANALOTA, GRAMA TALUDE, ARRIMO, DRENO ÁREA, POSTE, CONCRETO.

NOTAS

- COTAS EM CENTÍMETROS;
- COTAS DE NÍVEL EM METROS;
- CONFERIR MEDIDAS, ABERTURAS, NÍVEIS E PRUMOS NO LOCAL;
- MEDIDAS EM COTAS PRIORIZAVEL SOBRE O DESENHO;
- EM CASO DE DUVIDAS, CHAME UM ARQUITETO;

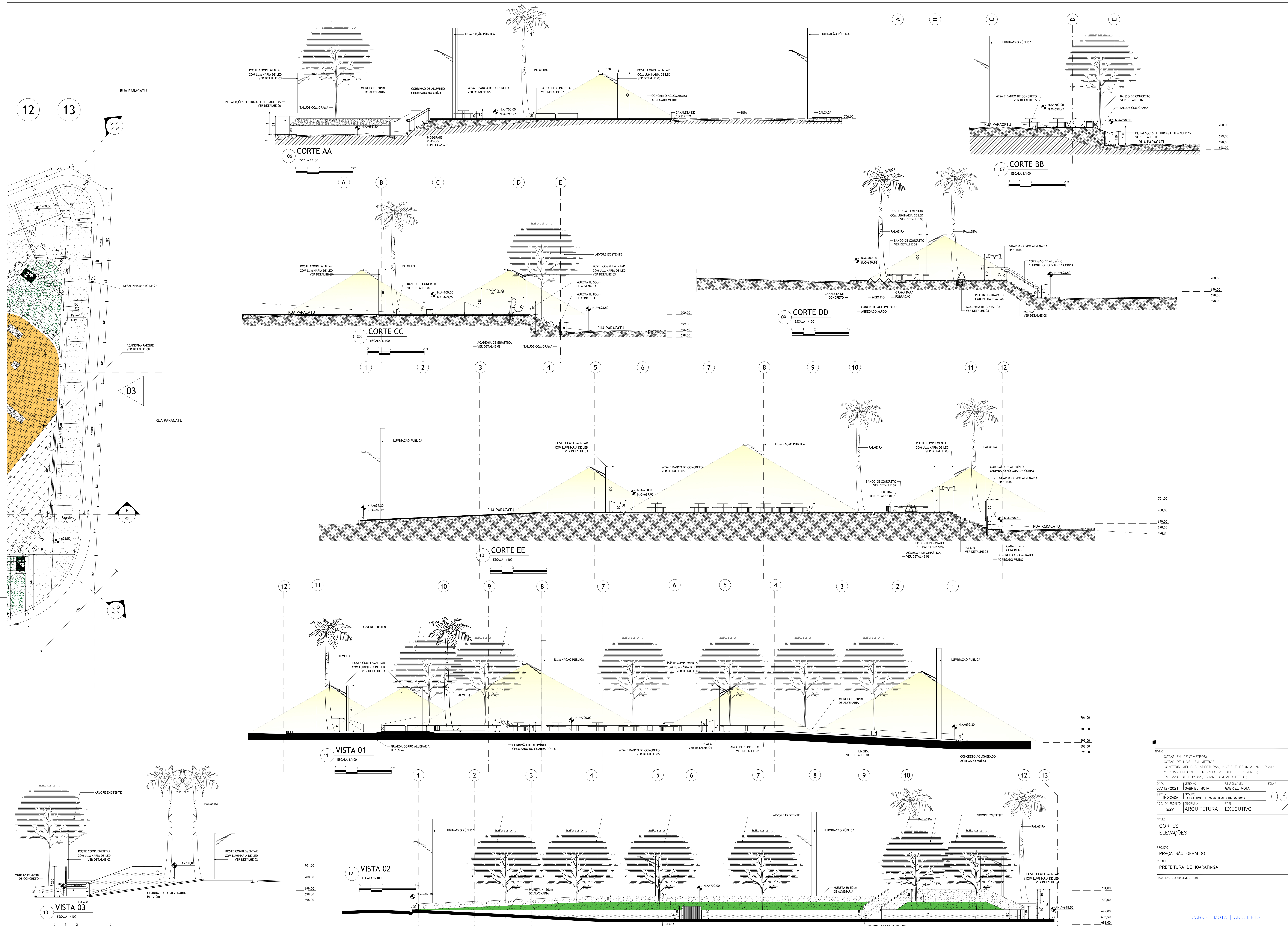
DATA	DESIGNO	RESPONSÁVEL	FOLHA
07/12/2021	GABRIEL MOTA	GABRIEL MOTA	02/06
INDICADA	EXECUTIVO-PRAÇA	IGARATINGA.DWG	
0000	ARQUITETURA	EXECUTIVO	

TÍTULO:
PLANTA DE PISO PORMENORES

PRÓJETO:
PRAÇA SÃO GERALDO

CLIENTE:
PREFEITURA DE IGARATINGA

TRABALHO DESENVOLVIDO POR:
GABRIEL MOTA | ARQUITETO



NOTAS

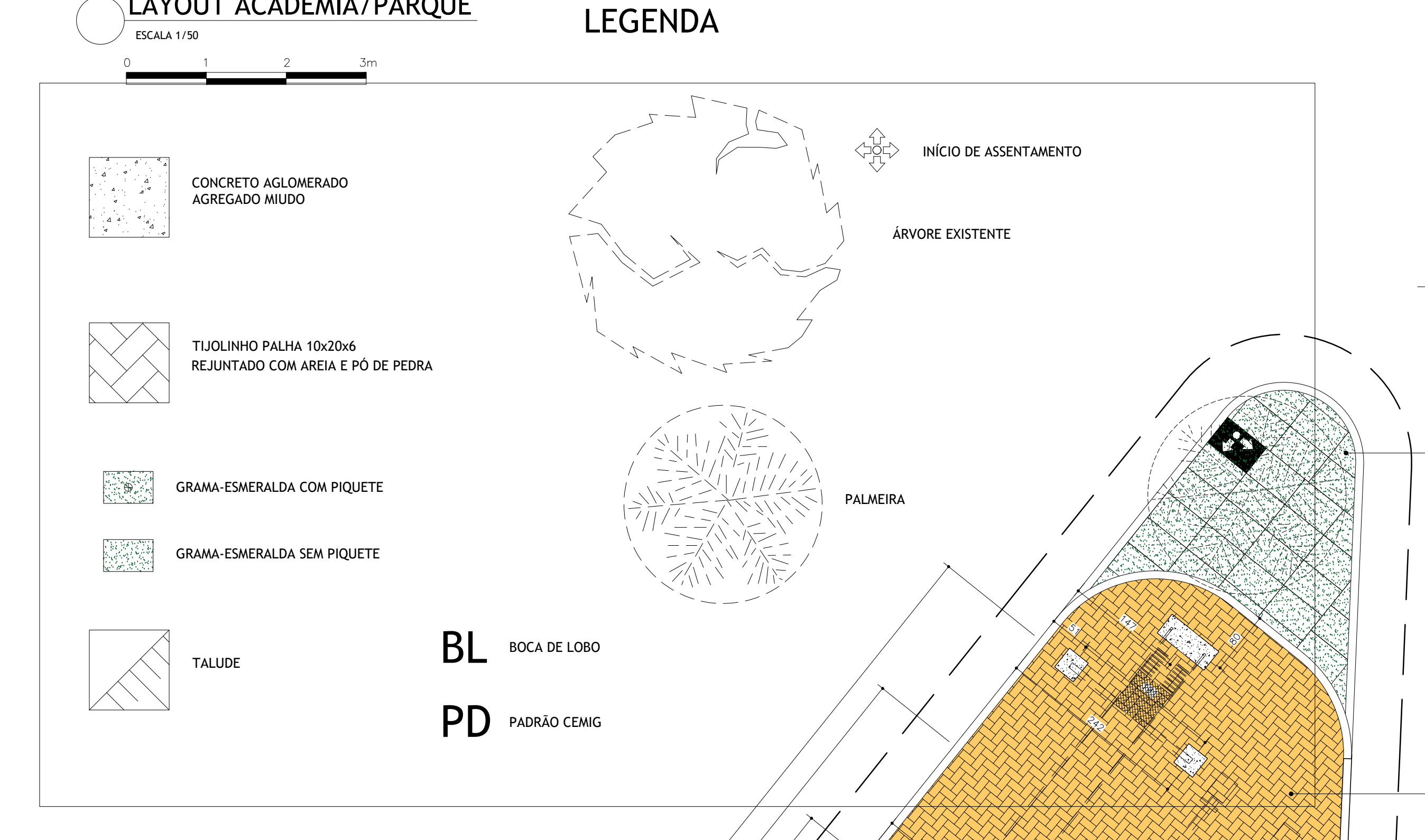
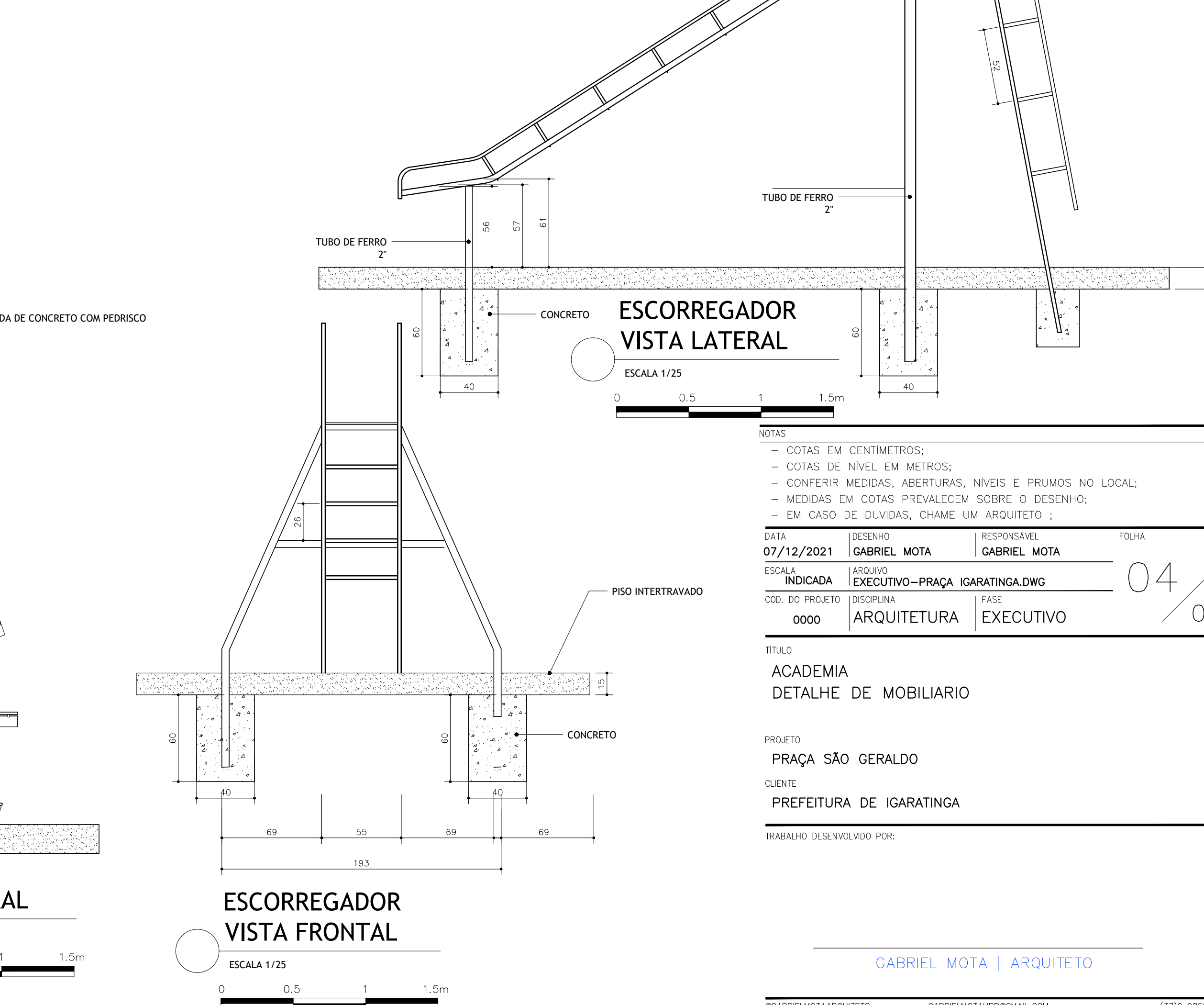
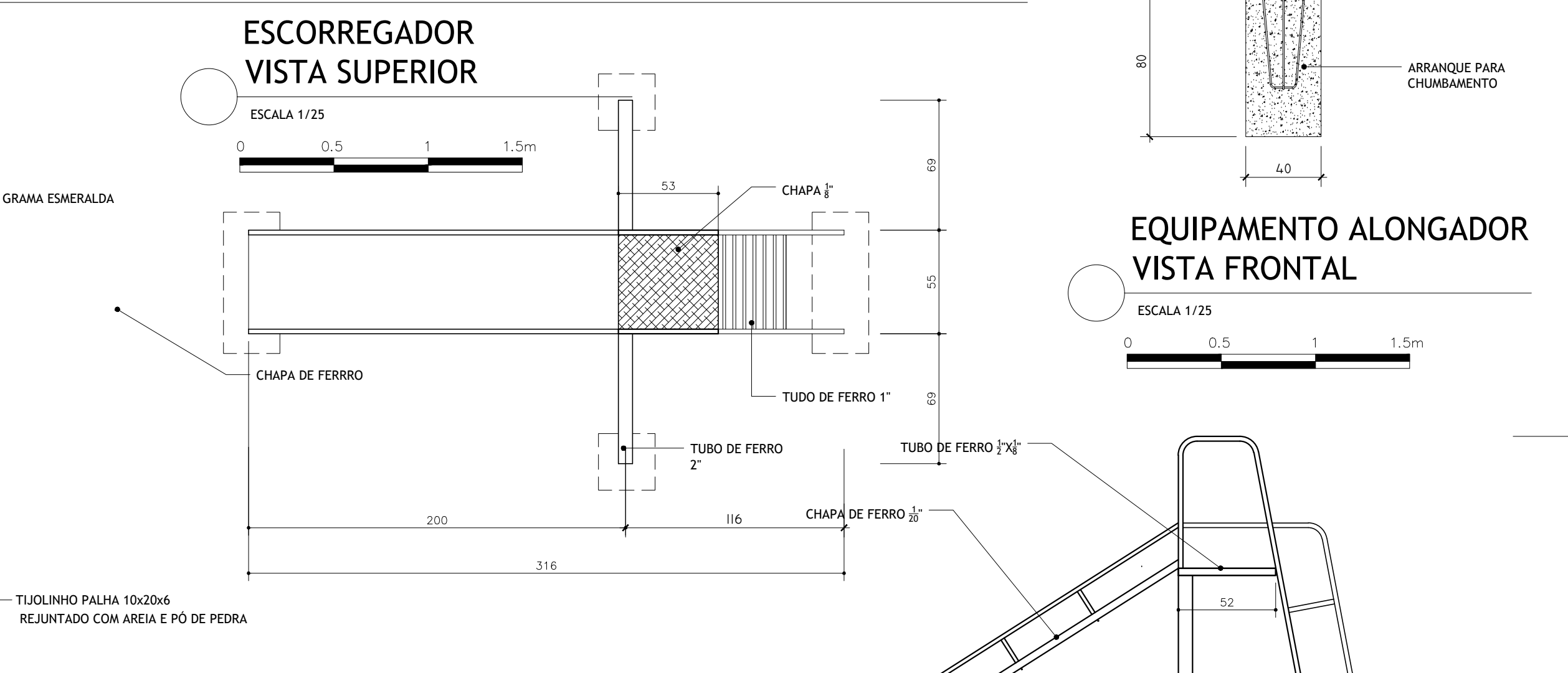
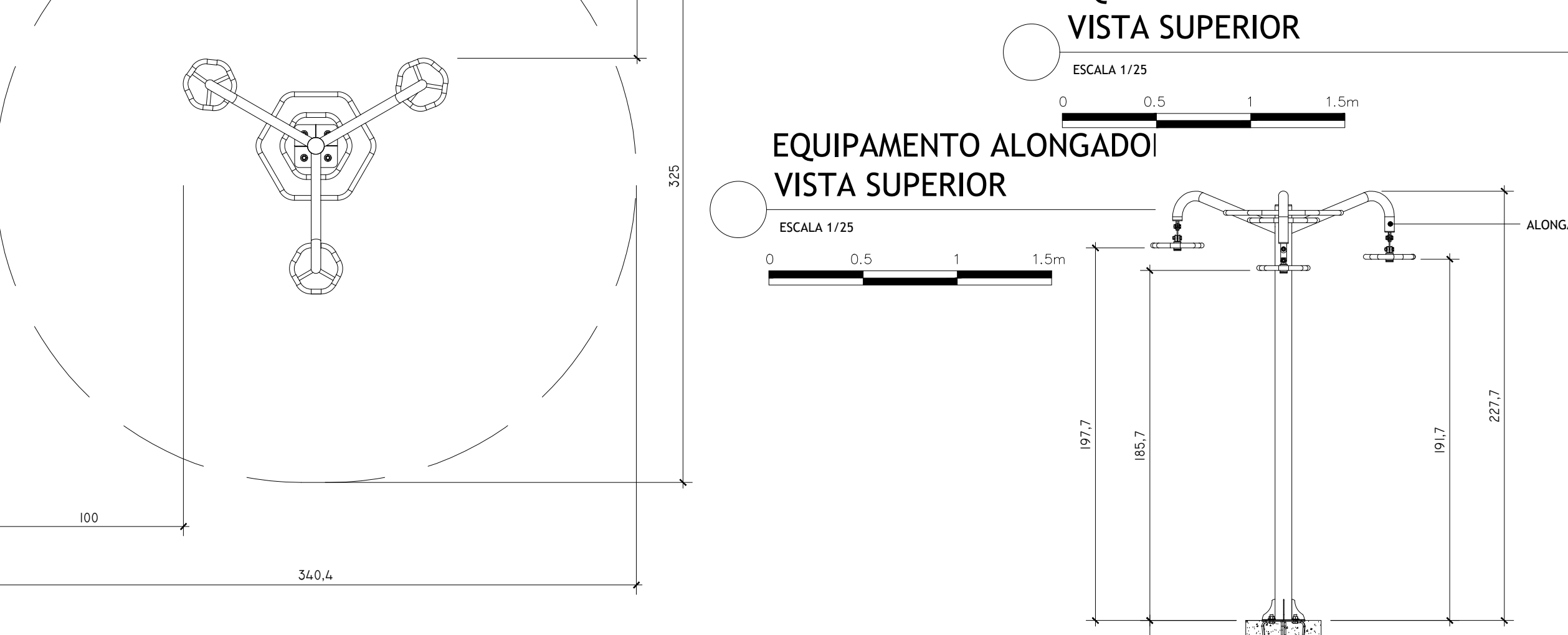
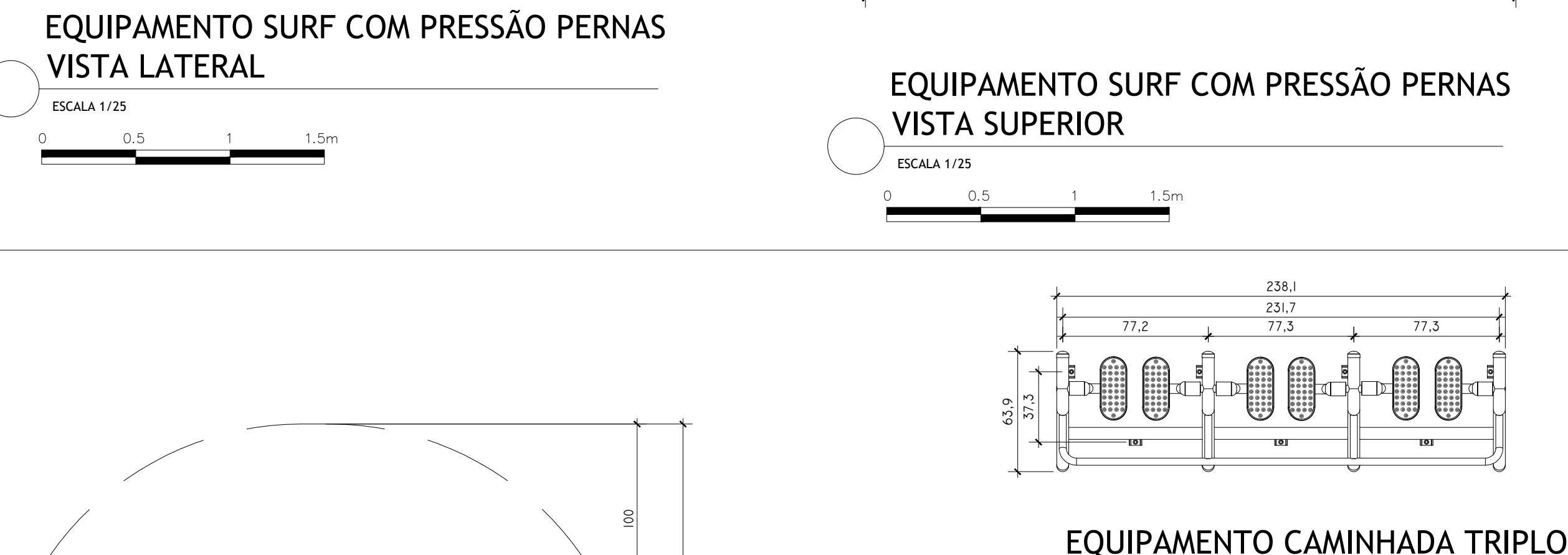
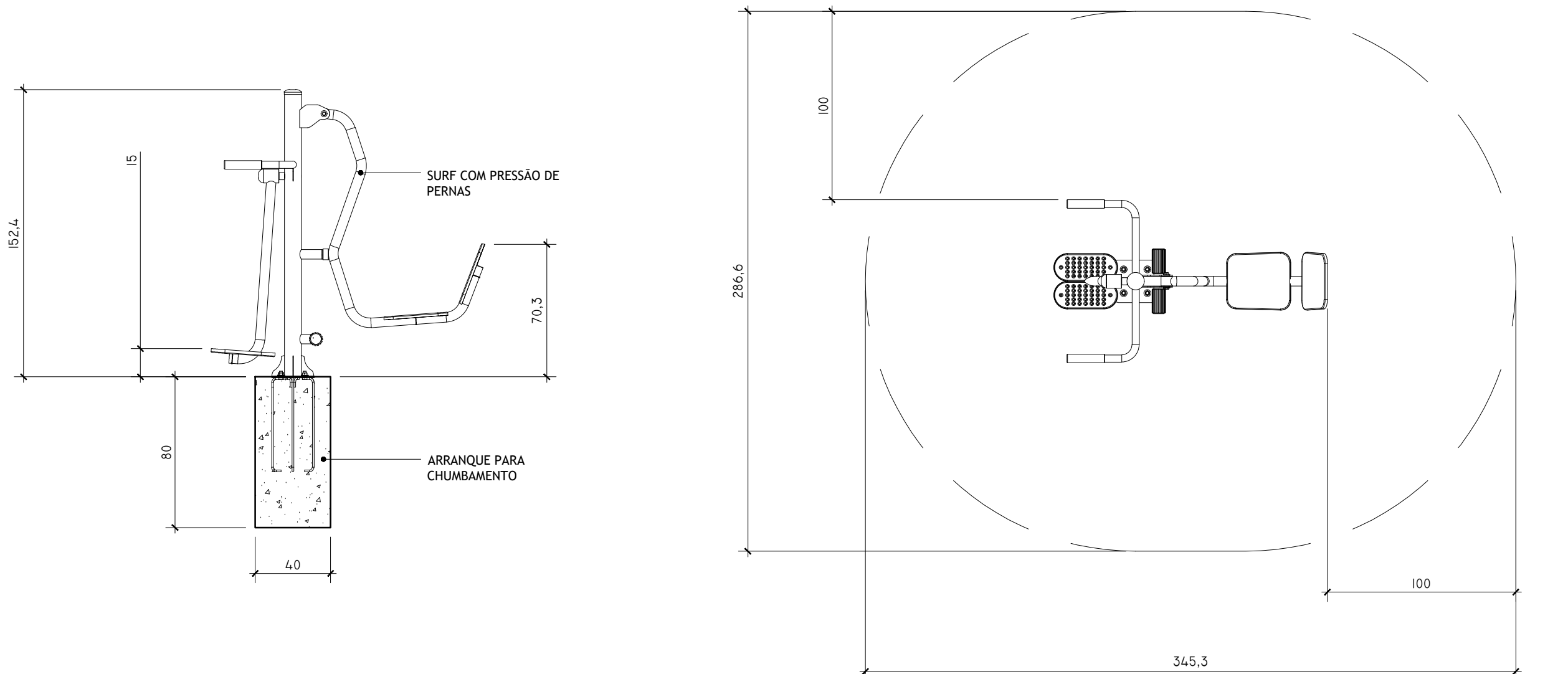
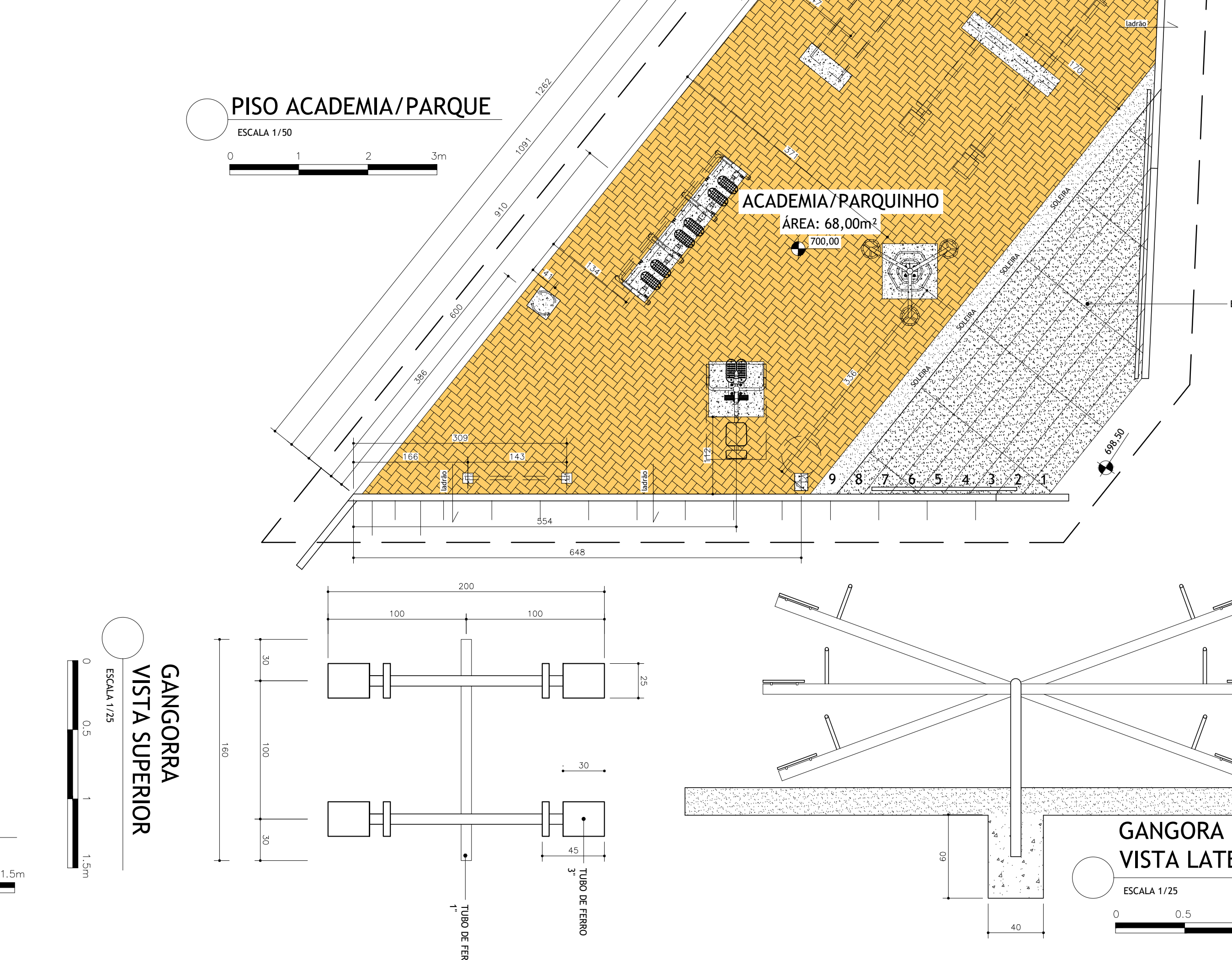
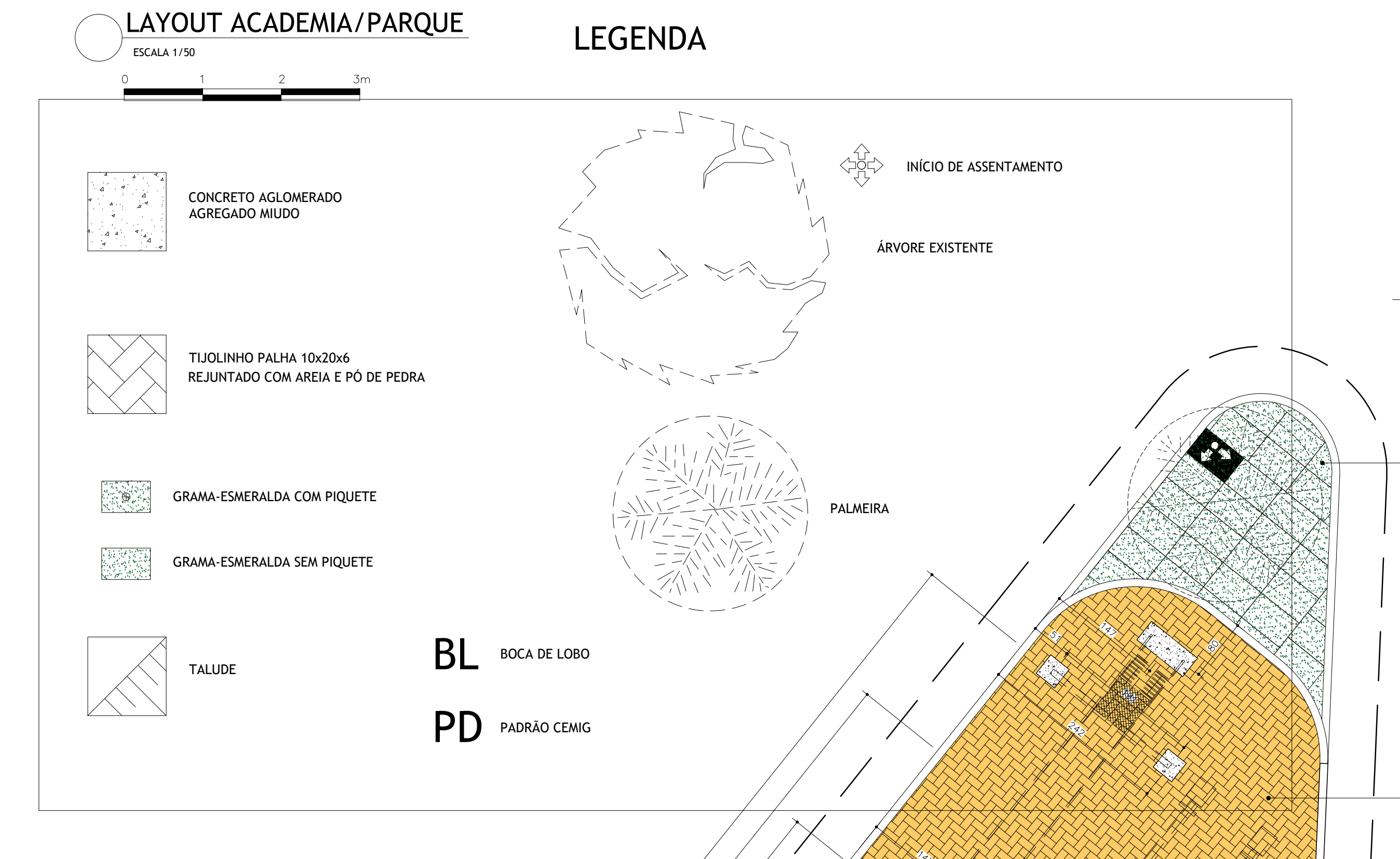
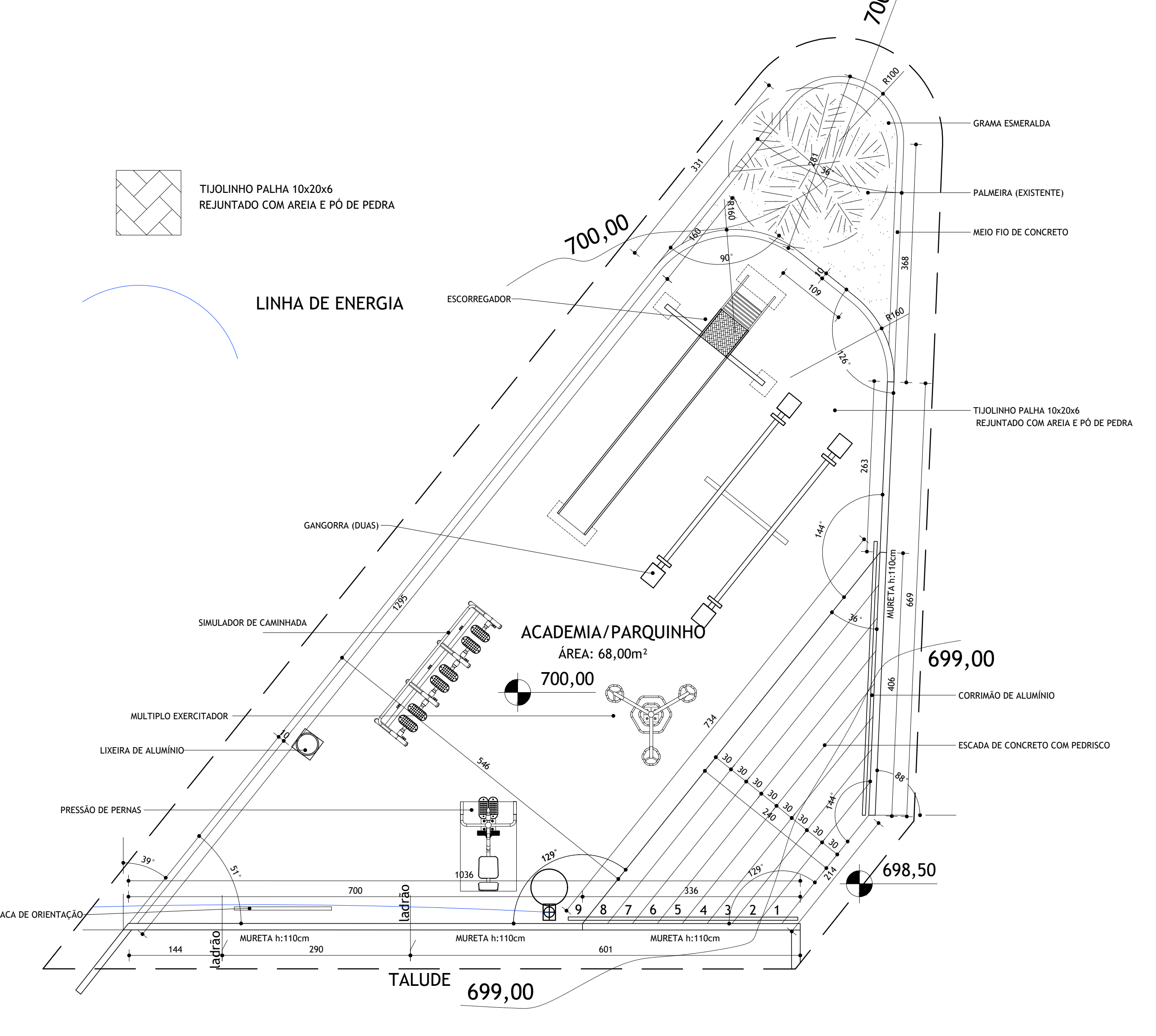
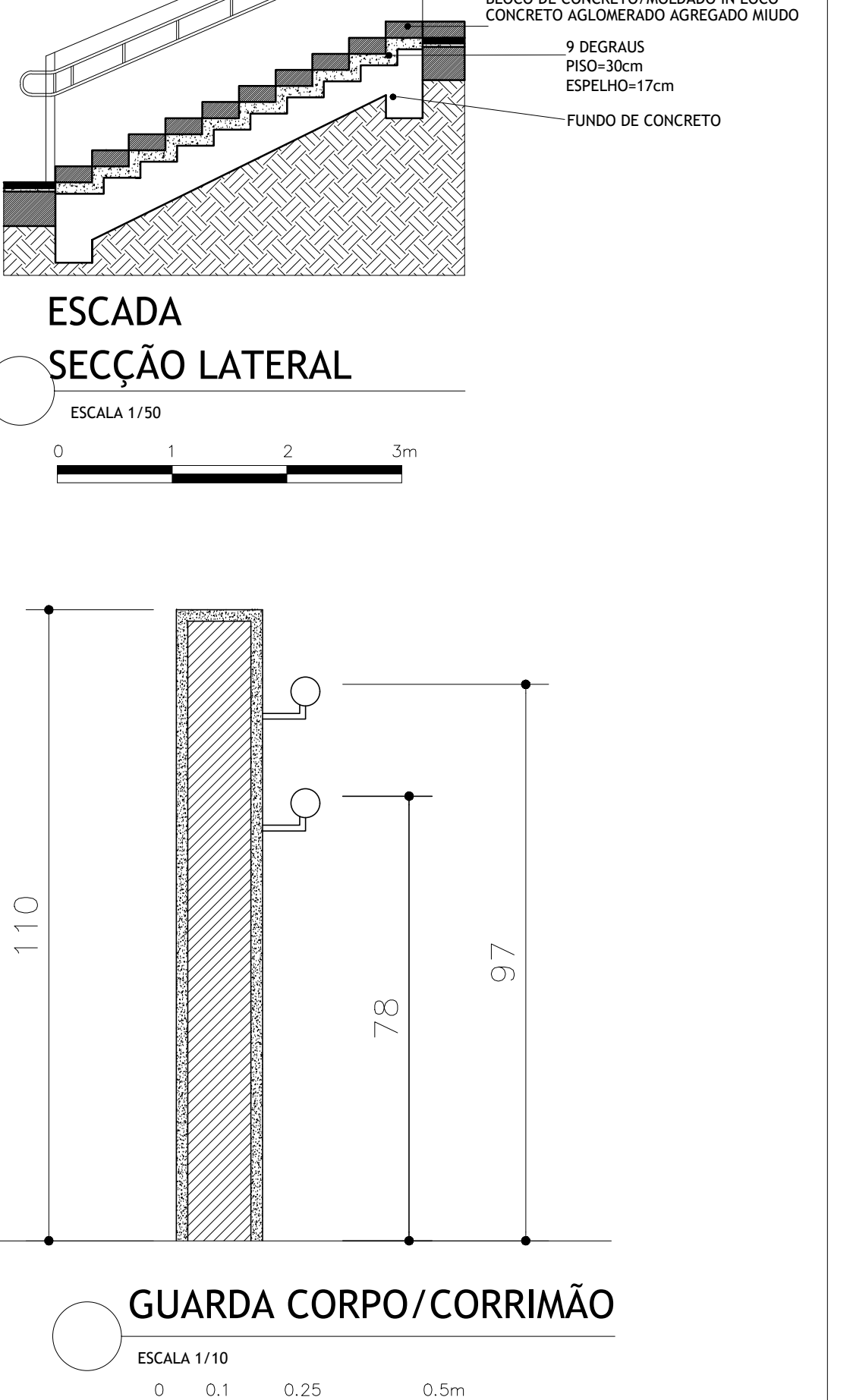
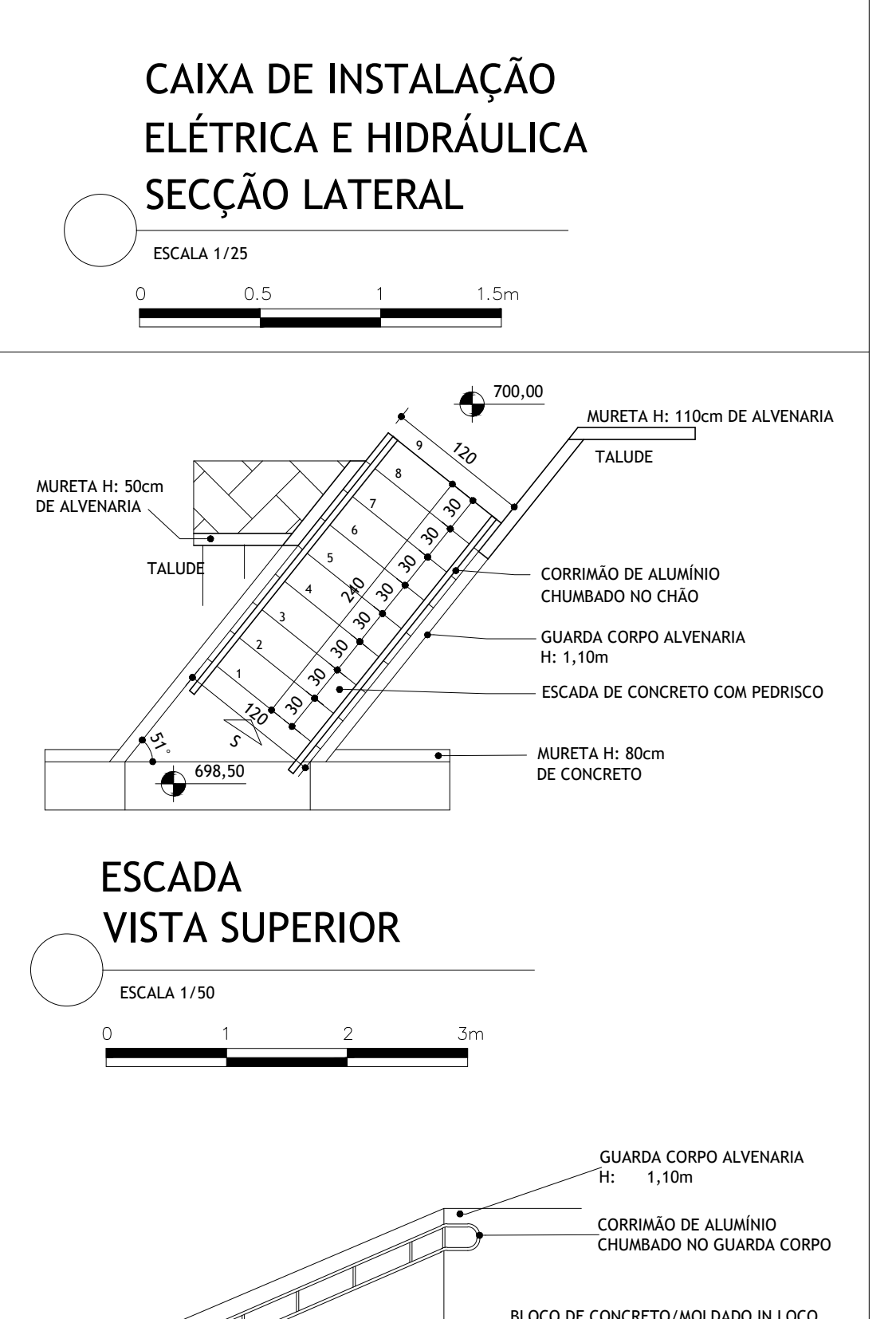
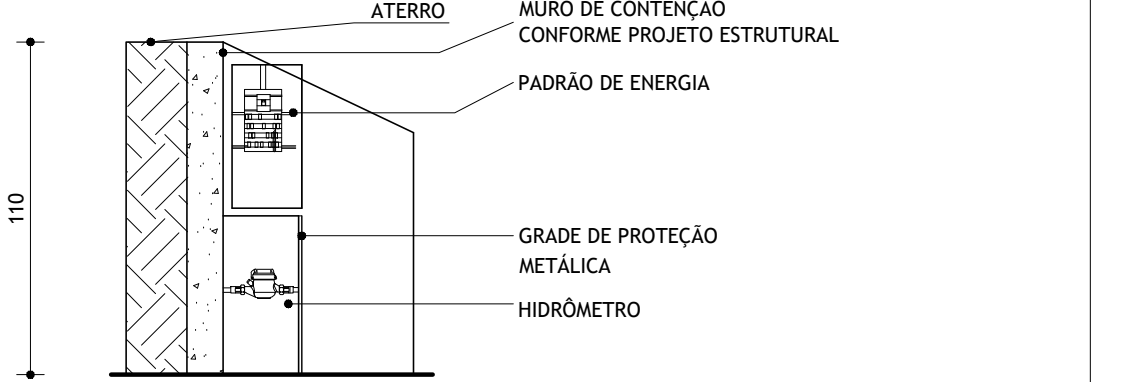
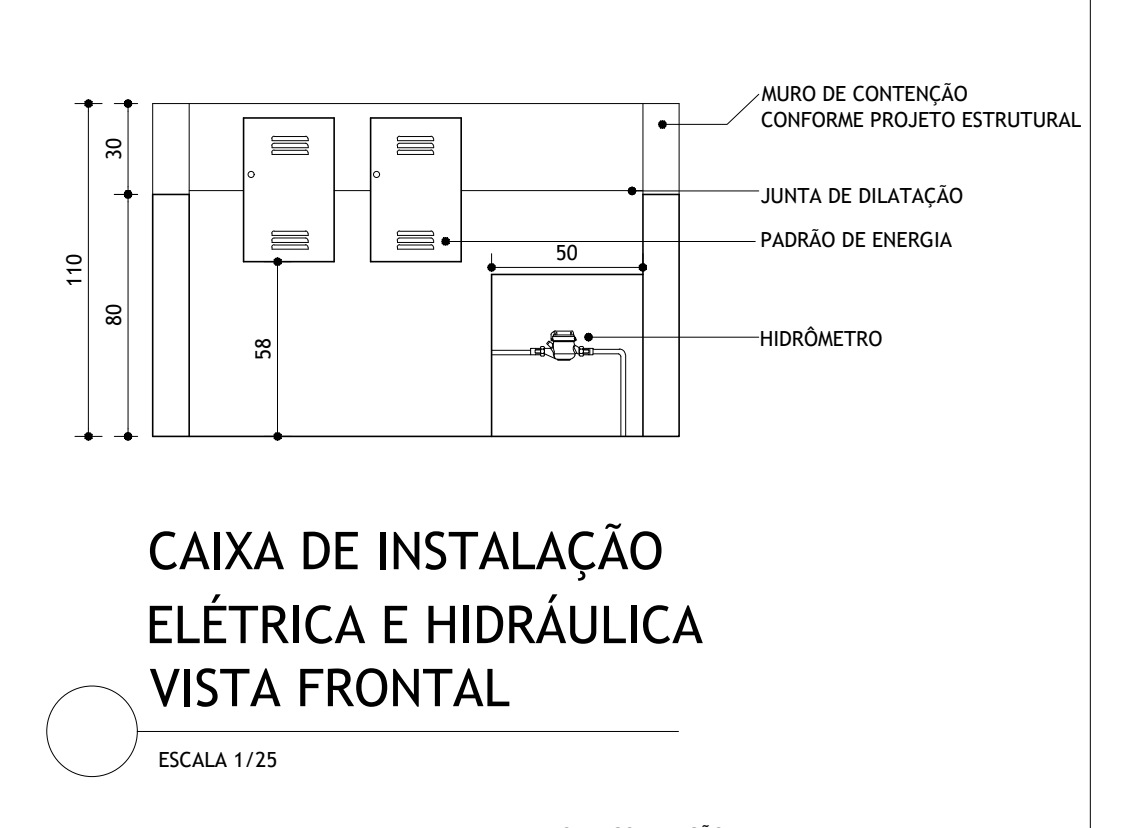
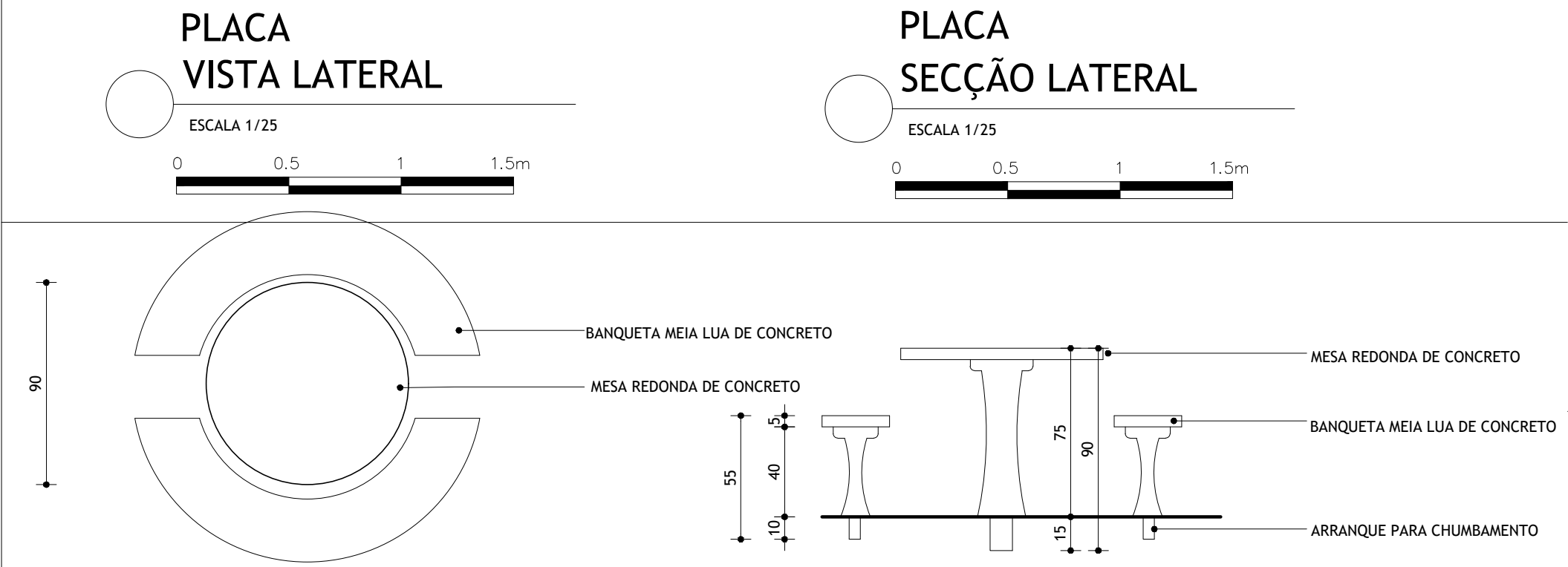
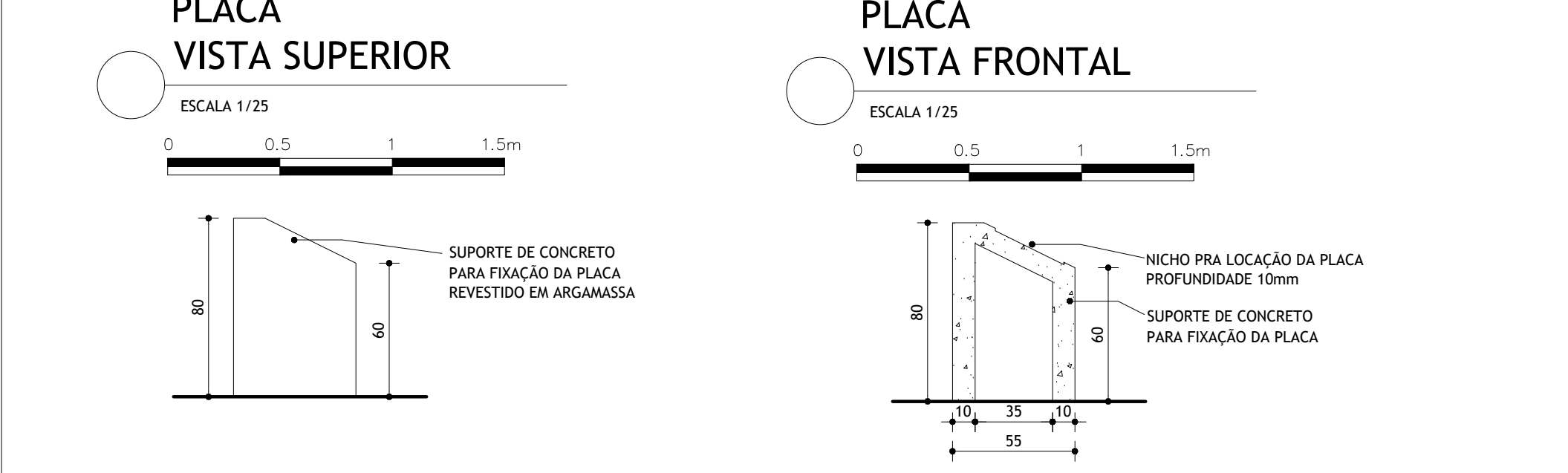
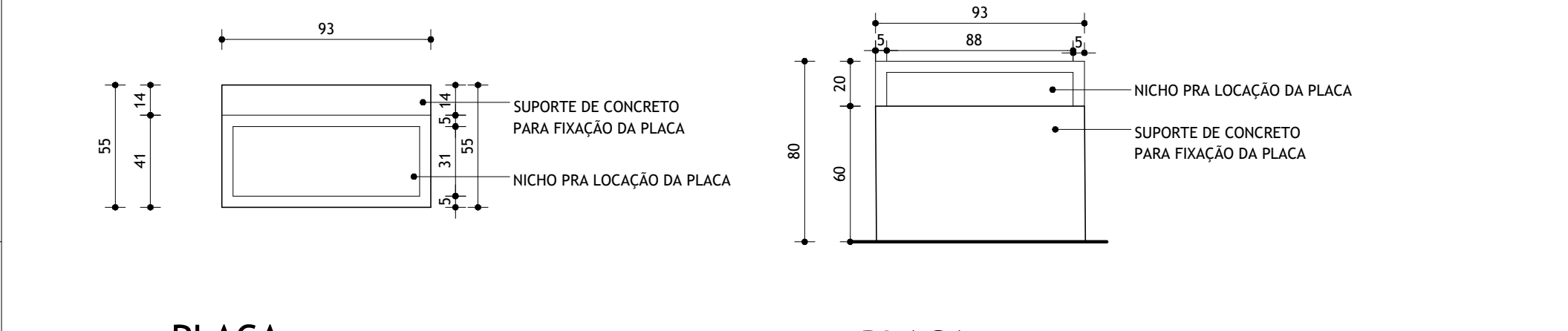
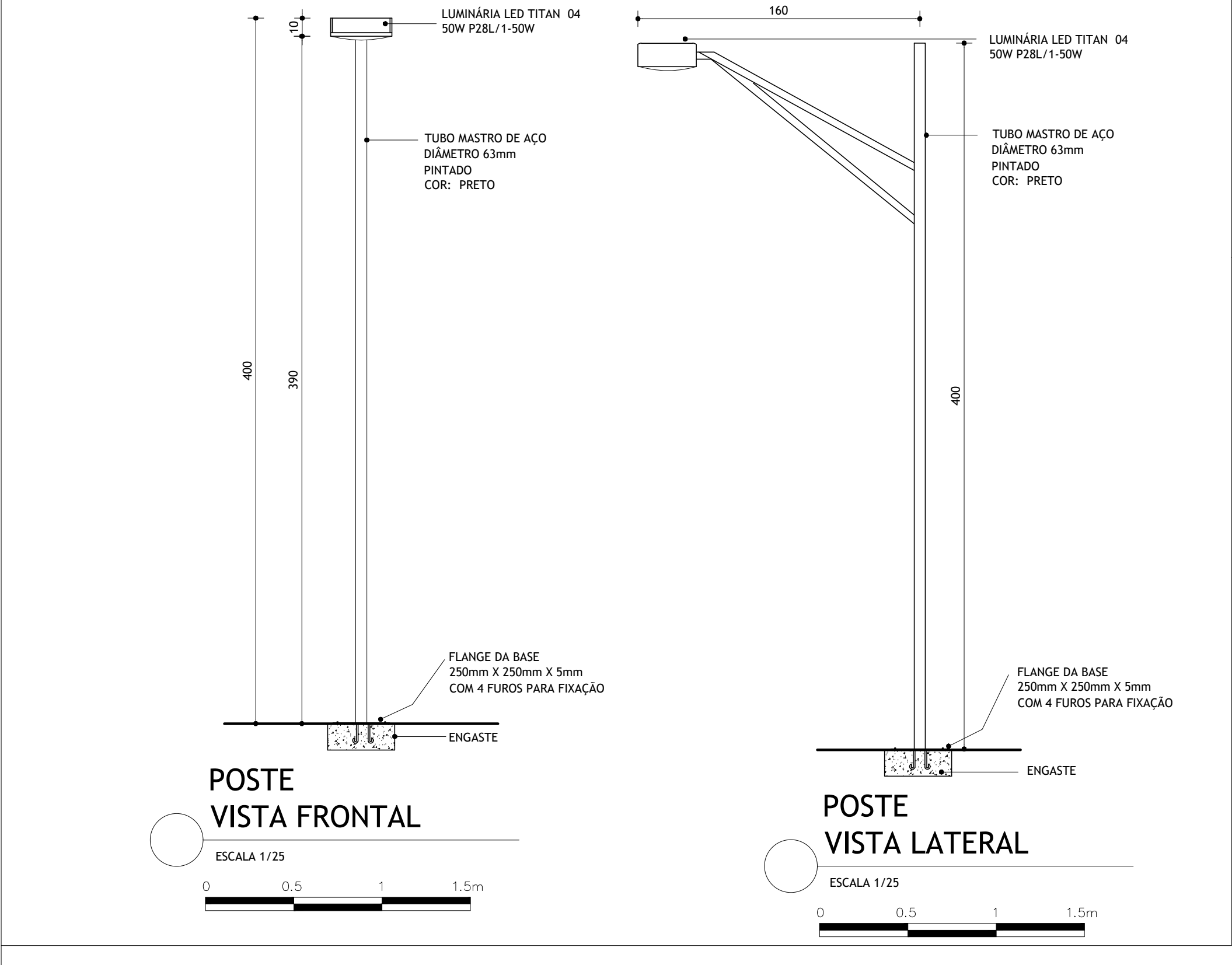
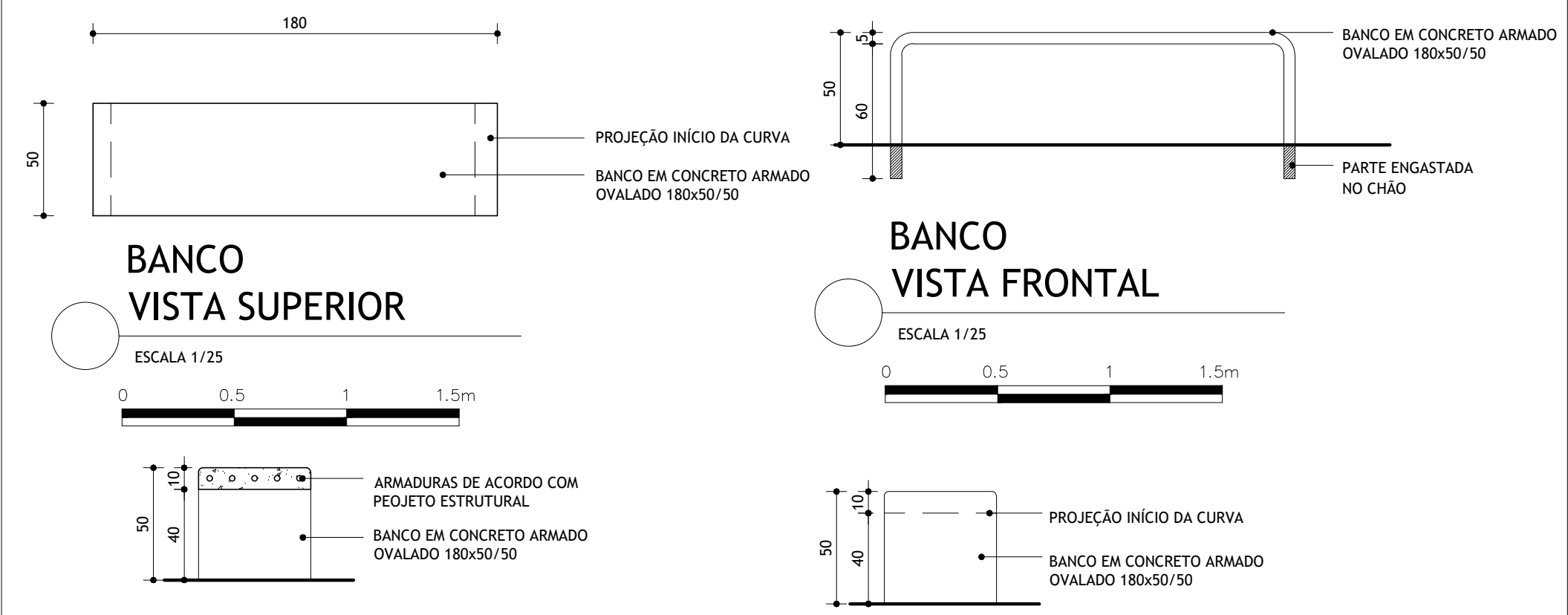
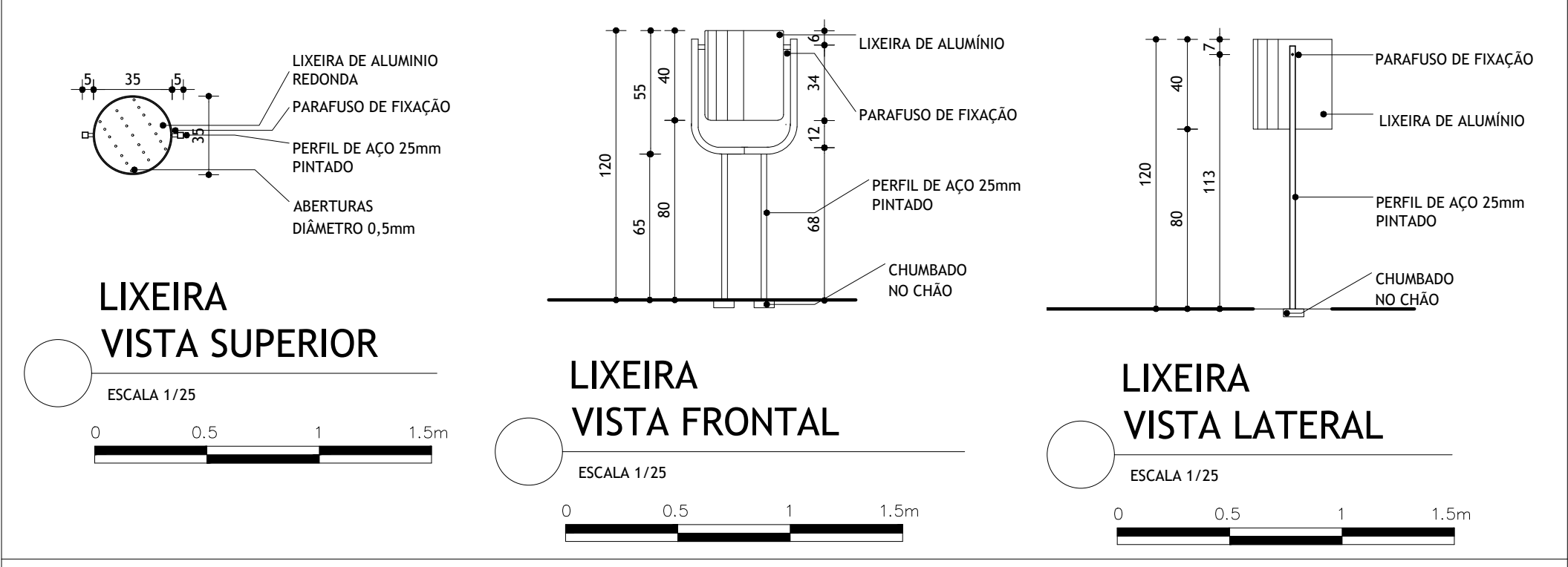
- COTAS EM CENTIMETROS;
- COTAS DE NÍVEL EM METROS;
- CONFERIR MEDIDAS, ABERTURAS, NÍVEIS E PRUMOS NO LOCAL;
- MEDIDAS EM COTAS PREVALECEM SOBRE O DESENHO;
- EM CASO DE DÚVIDAS, CHAME UM ARQUITETO;

DATA	07/12/2021	PROJETO	INDICADA	0000	DISCIPLINA	ARQUITETURA	RESPONSÁVEL	GABRIEL MOTA	FOLHA	03
EXECUTIVO	PRACÇA IGARATINGA.DWG	FASE	EXECUTIVO							06

TÍTULO
CORTES E ELEVÇÕES

PROJETO
PRACÇA SÃO GERALDO
CLIENTE
PREFEITURA DE IGARATINGA

TRABALHO DESENVOLVIDO POR:

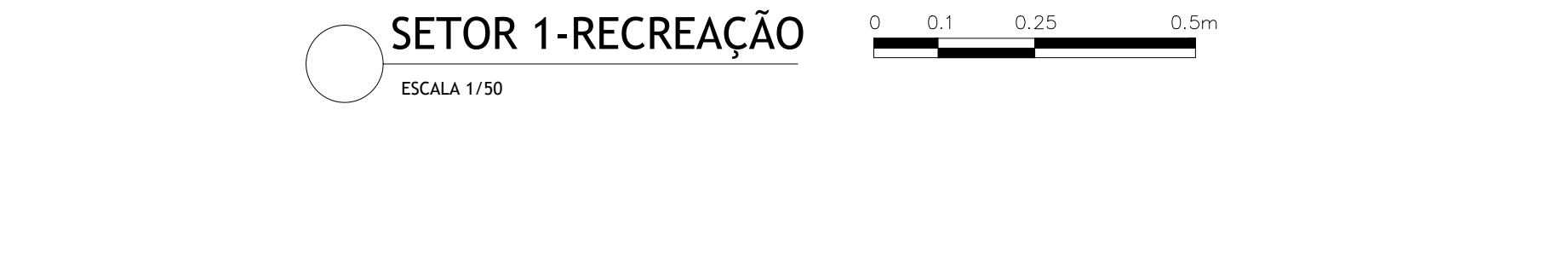
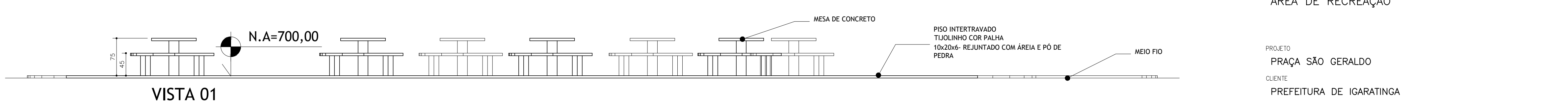
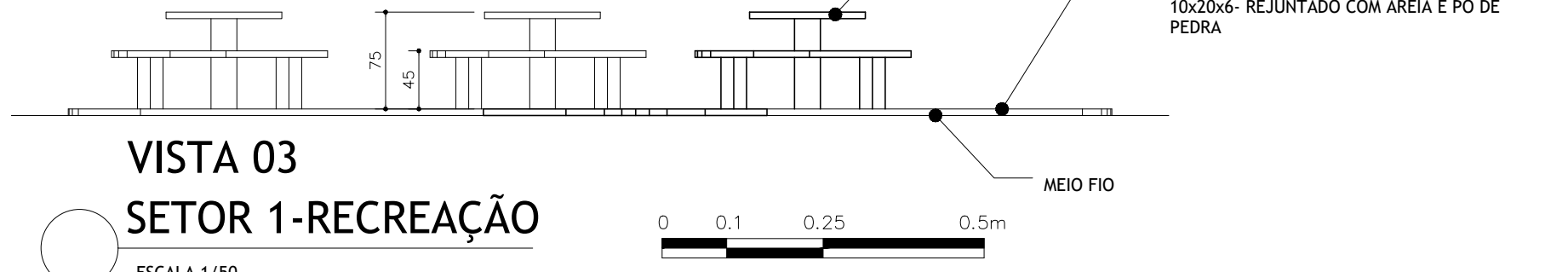
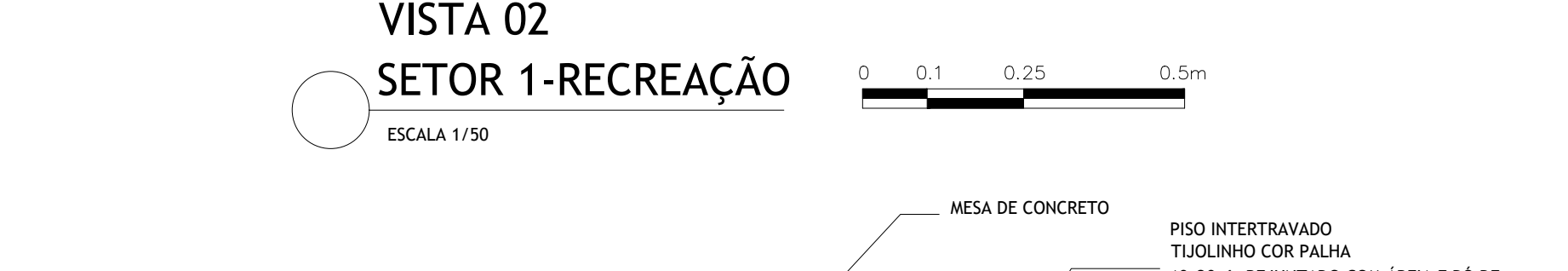
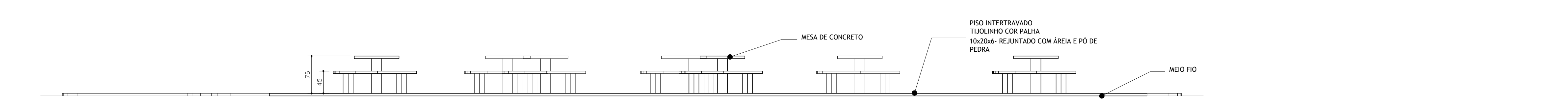
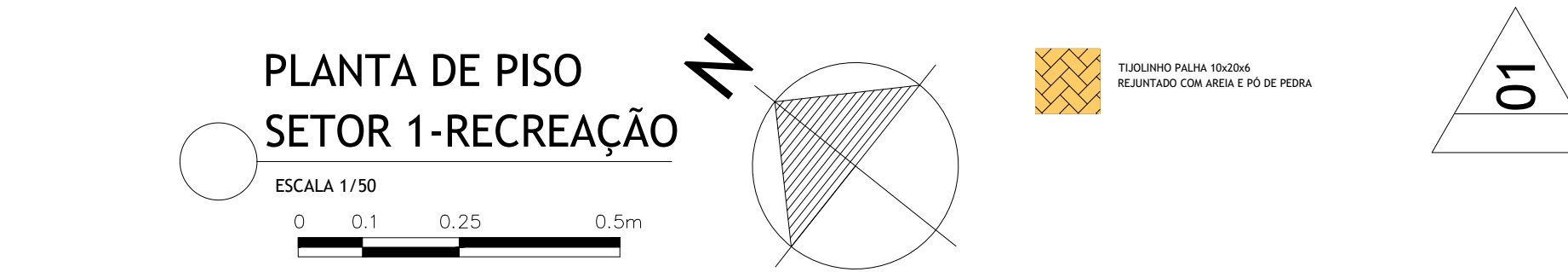
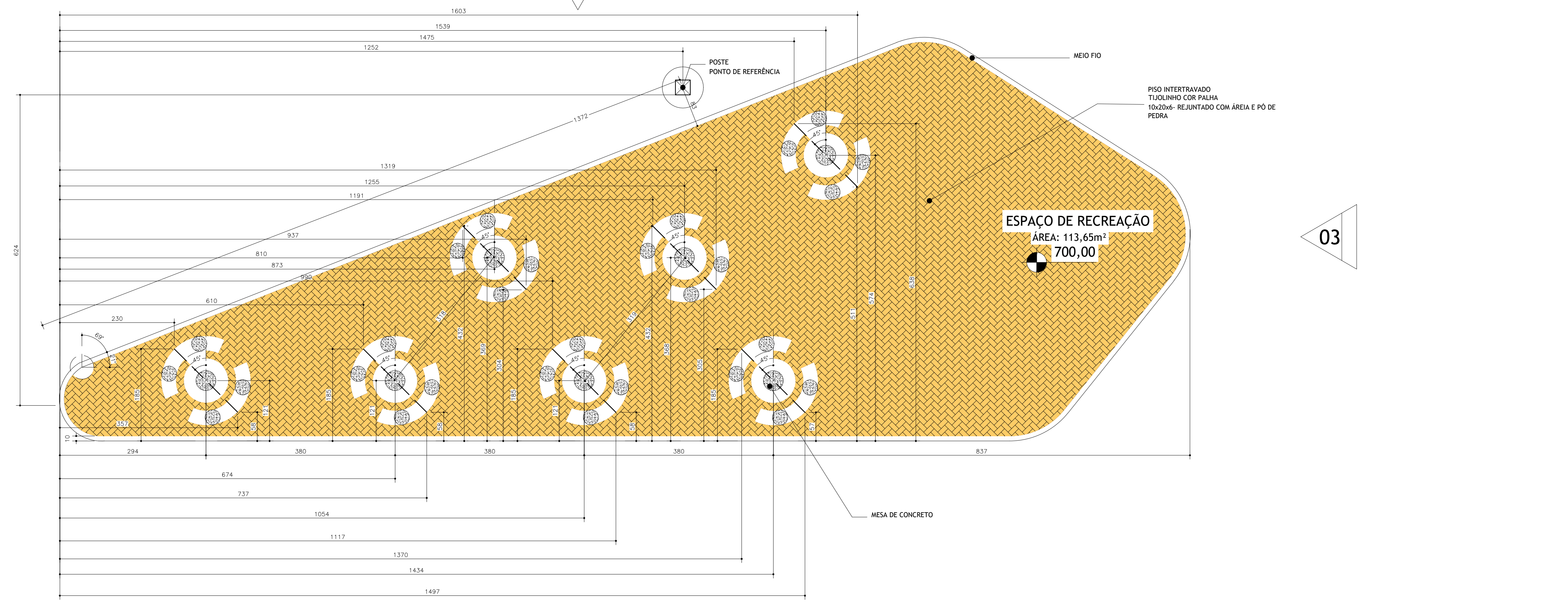
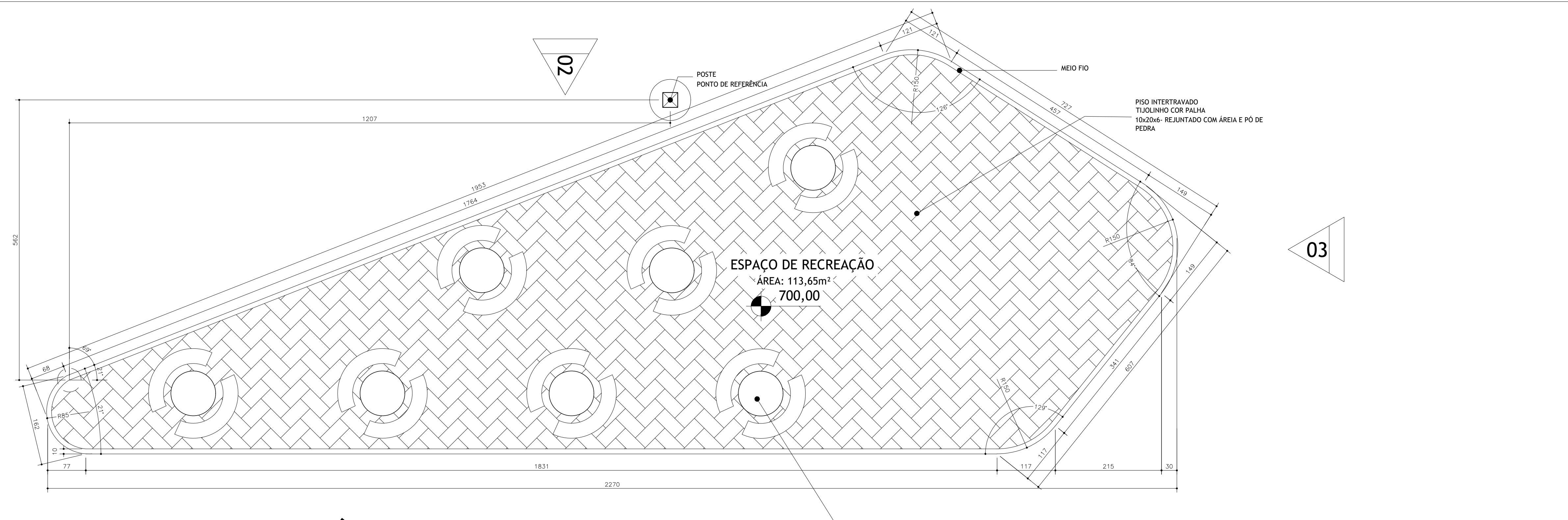
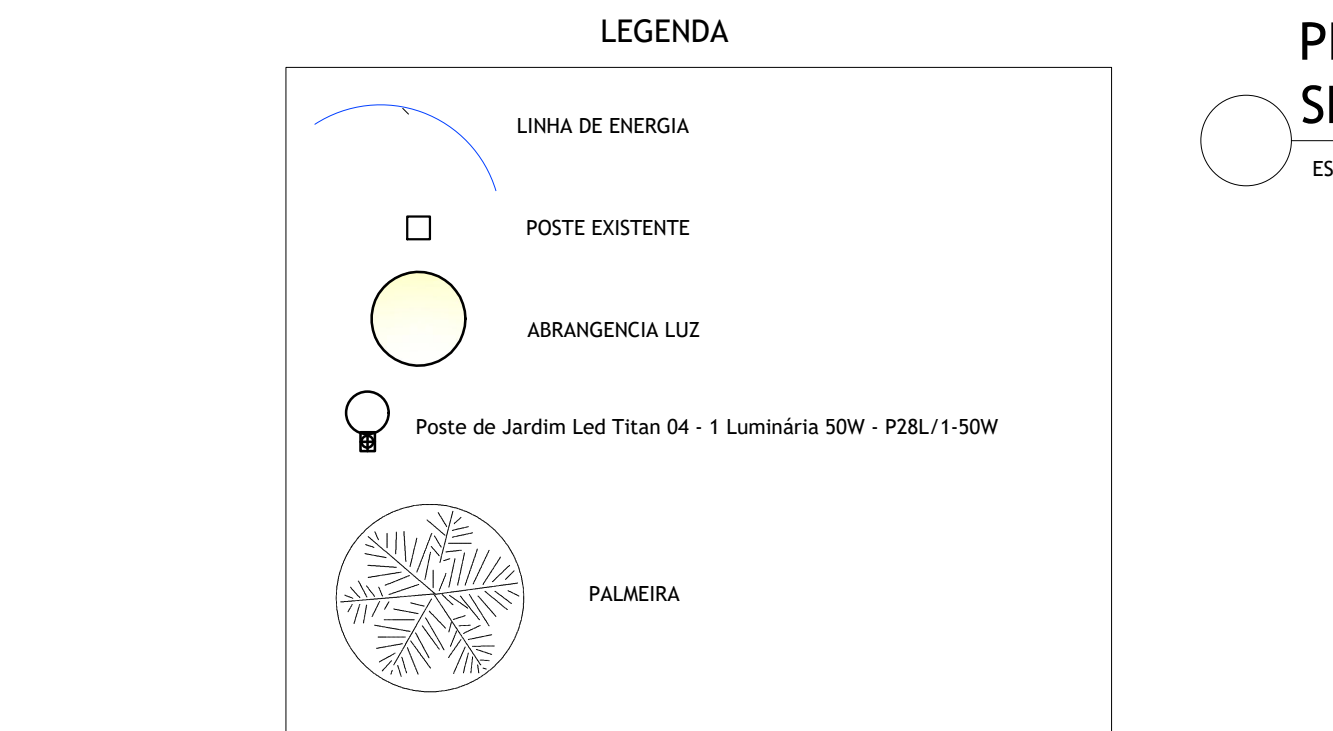
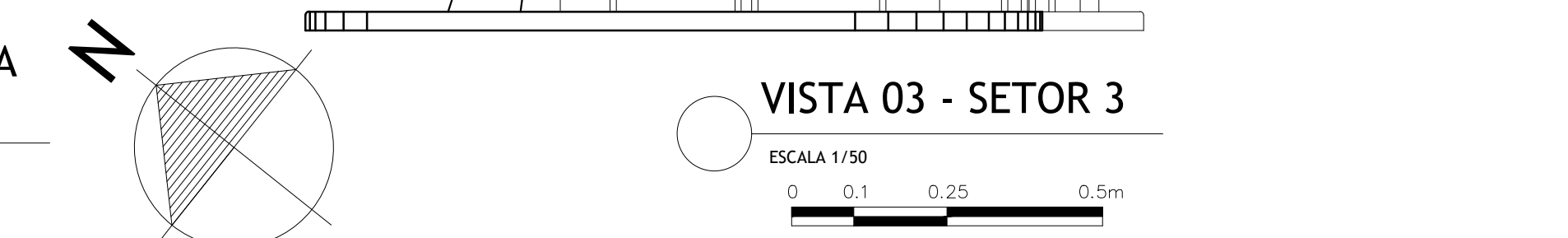
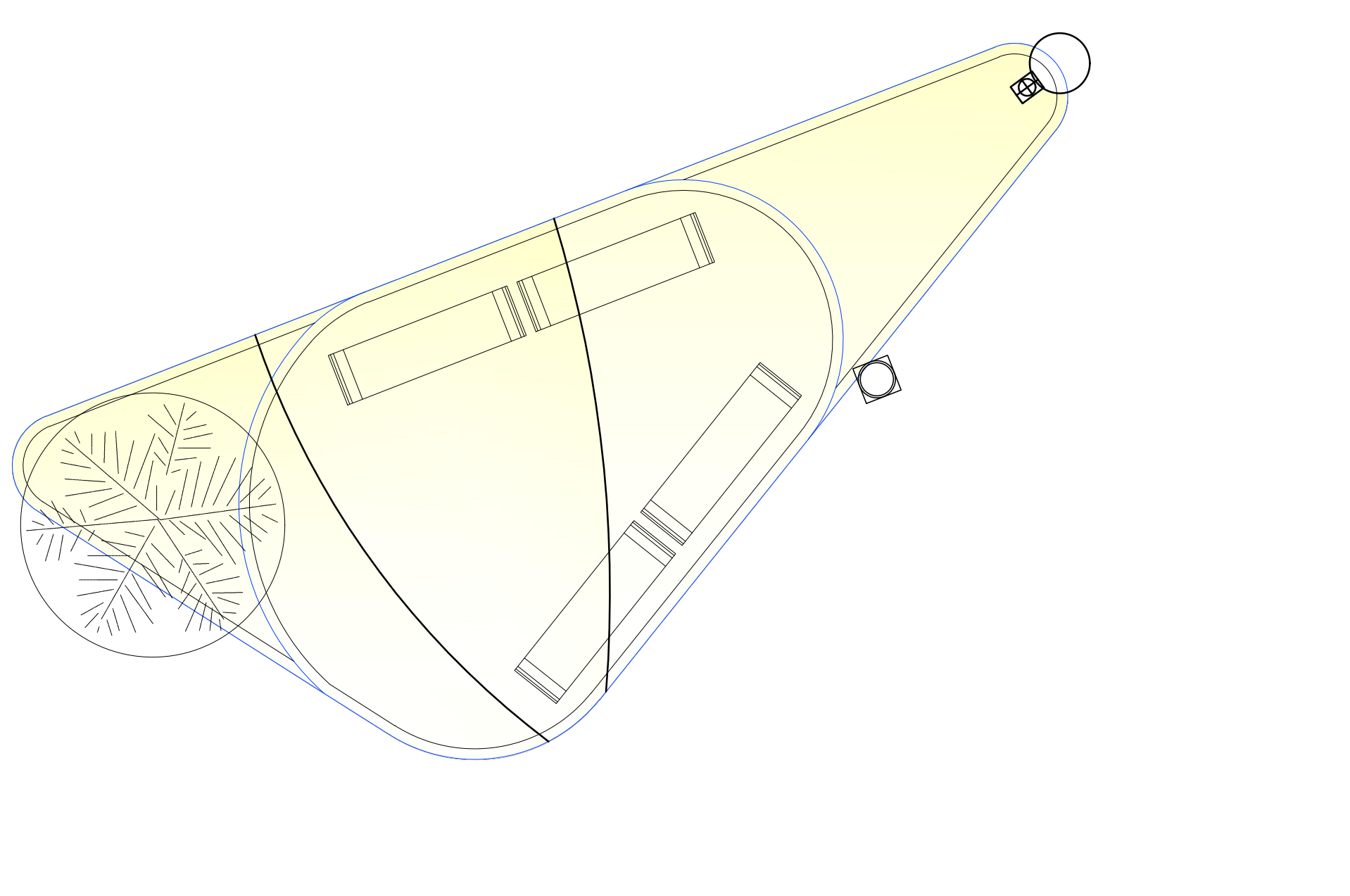
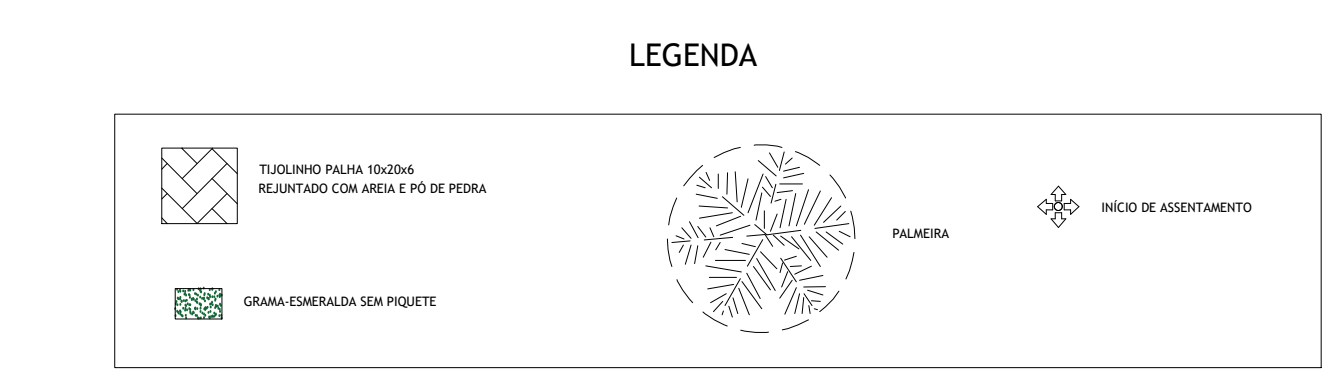
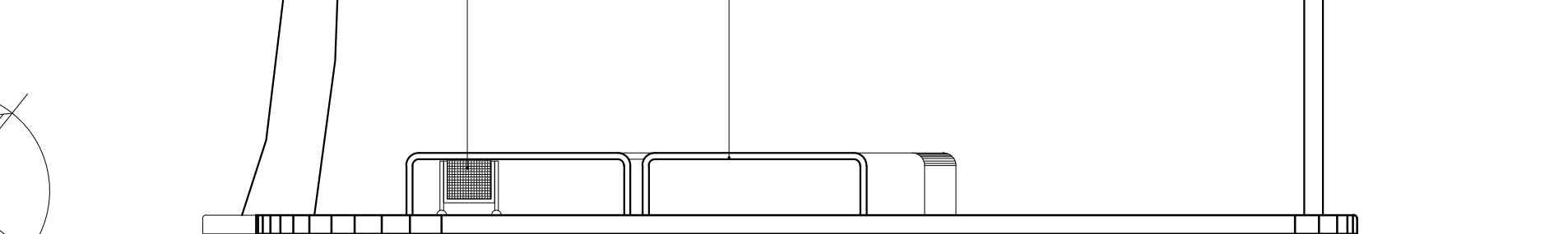
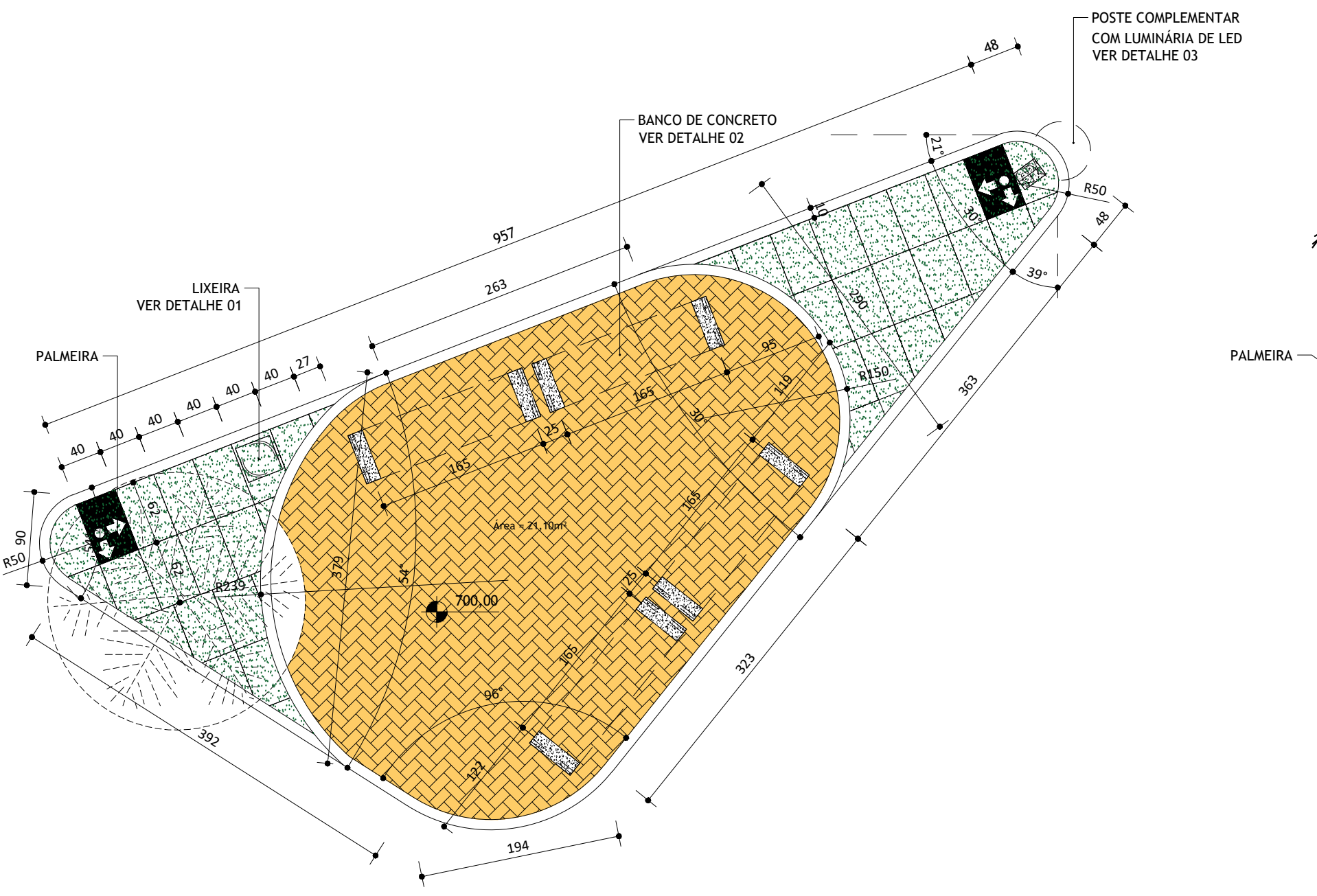
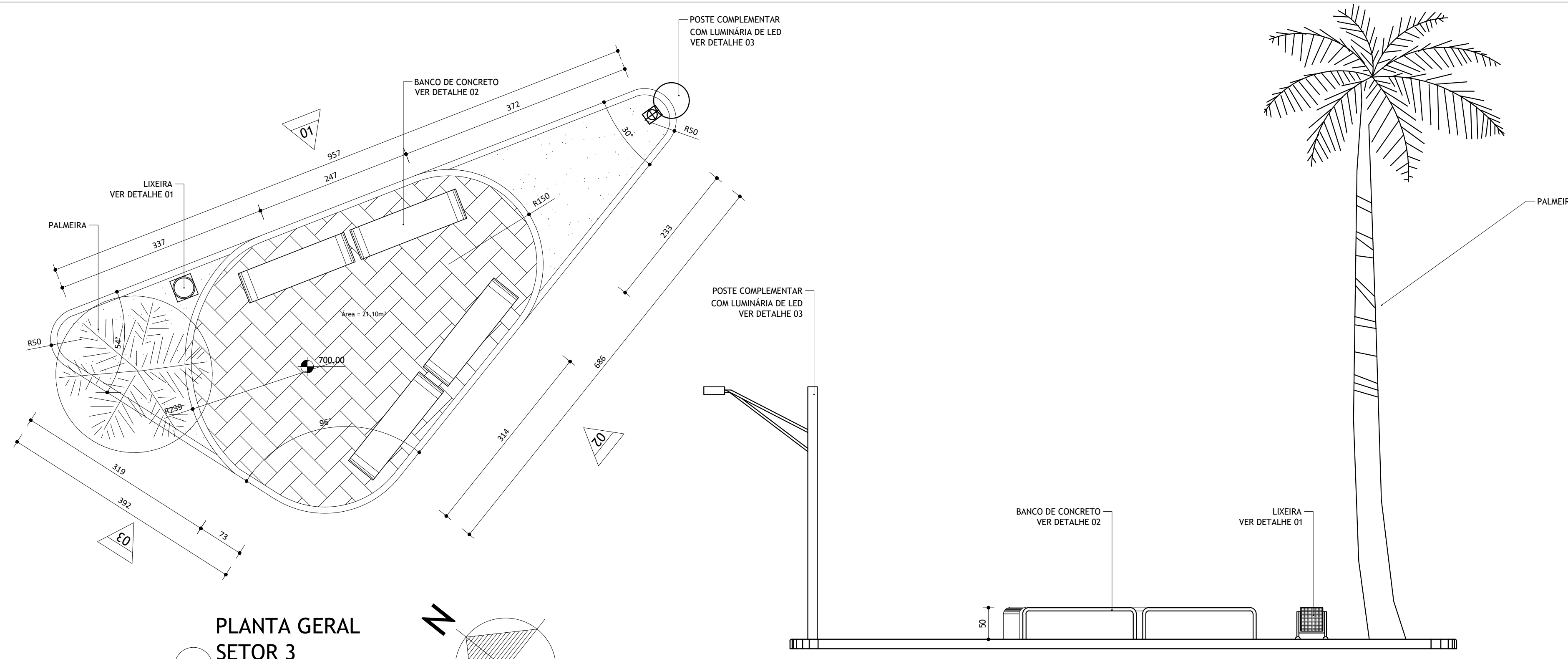


NOTAS:

- COTAS EM CENTÍMETROS;
- COTAS DE NÍVEL EM METROS;
- CONFIRMAR MEDIDAS, ABERTURAS, NÍVEIS E PRUMOS NO LOCAL;
- MEDIDAS EM COTAS PREVAILHEM SOBRE O DESENHO;
- EM CASO DE DÚVIDAS, CHAME UM ARQUITETO;

DATA: 07/12/2021
 PROJETO: PRAÇA SÃO GERALDO
 CLIENTE: PREFEITURA DE IGARATINGA
 TÍTULO: ACADEMIA DETALHE DE MOBILIÁRIO

PROJETO: PRAÇA SÃO GERALDO
 CLIENTE: PREFEITURA DE IGARATINGA
 TRABALHO DESenvOLVIDO POR: GABRIEL MOTA | ARQUITETO



NOTAS:

- COTAS EM CENTÍMETROS;
- COTAS DE NÍVEL EM METROS;
- CONFERIR MEDIAS, ABERTURAS, NÍVEIS E PRUMOS NO LOCAL;
- MEDIAS EM COTAS PREVALECEM SOBRE O DESENHO;
- EM CASO DE DÚVIDAS, CHAME UM ARQUITETO;

DATA	DESIGNO	RESPONSÁVEL	FOLHA
07/12/2021	GABRIEL MOTA	GABRIEL MOTA	05
ESCALA	INDICADA	EXECUTIVO-PRAÇA	IGARATINGA.DWG
0000	ARQUITETURA	EXECUTIVO	06

TÍTULO:
ÁREA DE RECREAÇÃO

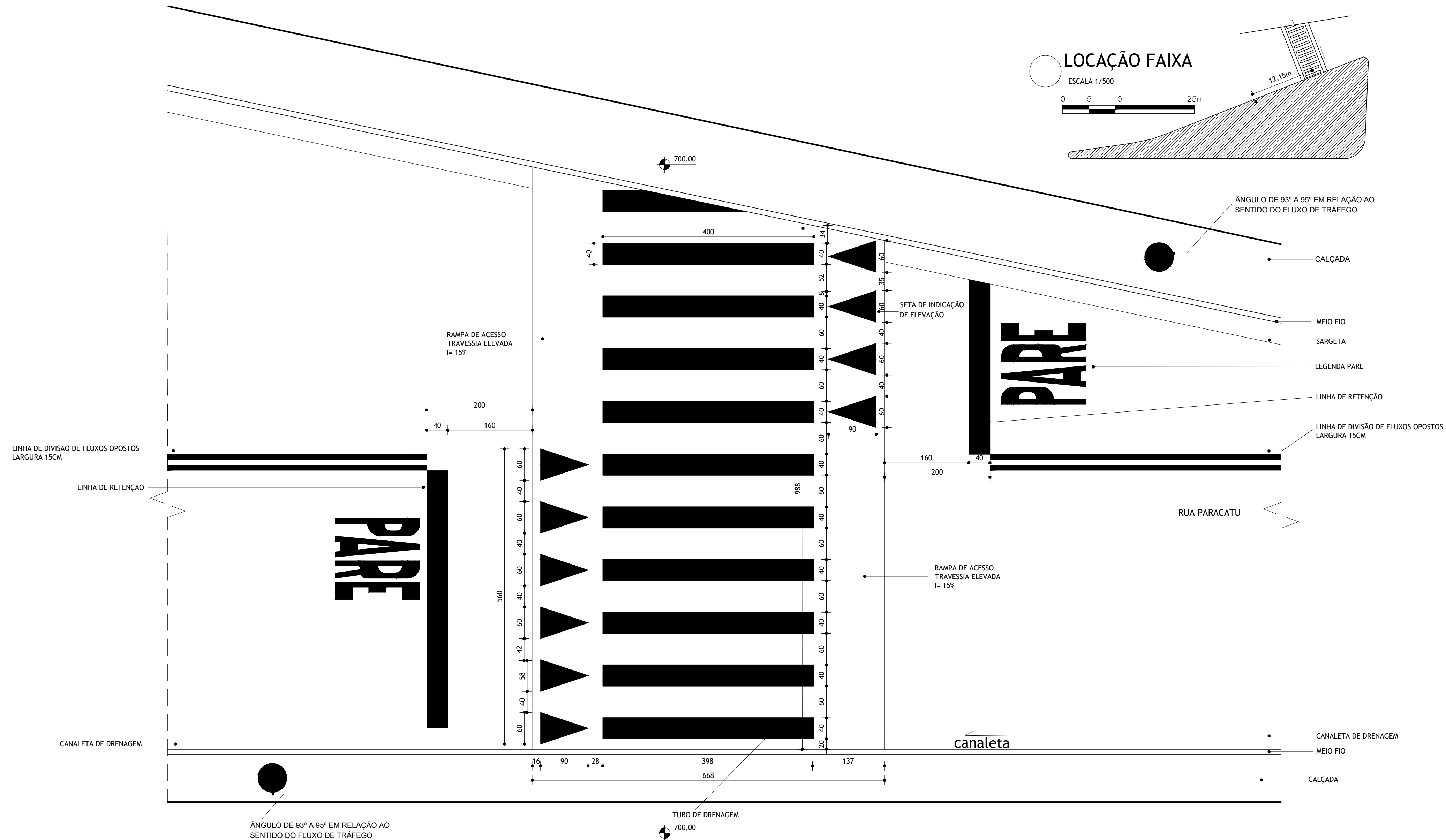
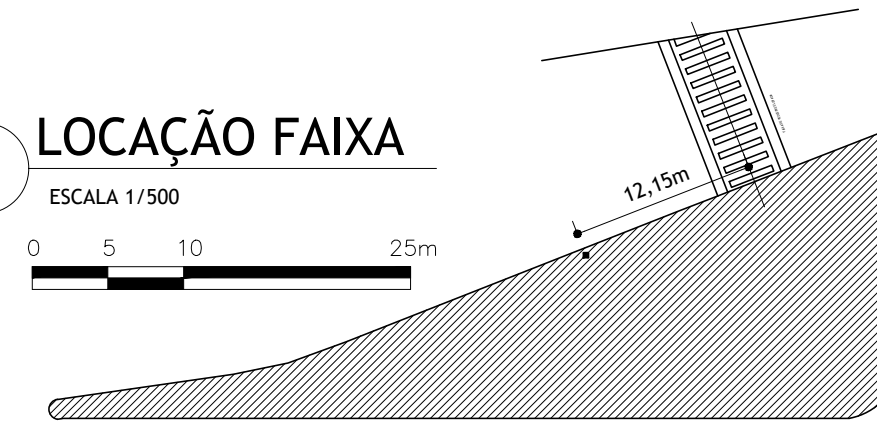
PROJETO:
PRAÇA SÃO GERALDO

CLIENTE:
PREFEITURA DE IGARATINGA

TRABALHO DESenvOLVIDO POR:

LOCAÇÃO FAIXA

ESCALA 1/500
0 5 10 25m



**FAIXA ELEVADA DE PEDESTRE
VISTA SUPERIOR**

ESCALA 1/50
0 1 2 3m

- NOTAS
- COTAS EM CENTIMETROS;
 - COTAS DE NÍVEL EM METROS;
 - CONFERIR MEDIDAS, ABERTURAS, NÍVEIS E PRUMOS NO LOCAL;
 - MEDIDAS EM COTAS PREVALECEM SOBRE O DESENHO;
 - EM CASO DE DUVIDAS, CHAME UM ARQUITETO ;

DATA	DESENHO	RESPONSÁVEL	FOLHA
07/12/2021	GABRIEL MOTA	GABRIEL MOTA	06/06
ESCALA	ARQUIVO		
INDICADA	EXECUTIVO--PRAÇA IGARATINGA.DWG		
COD. DO PROJETO	DISCIPLINA	FASE	
0000	ARQUITETURA	EXECUTIVO	

TÍTULO
FAIXA DE PEDESTRE

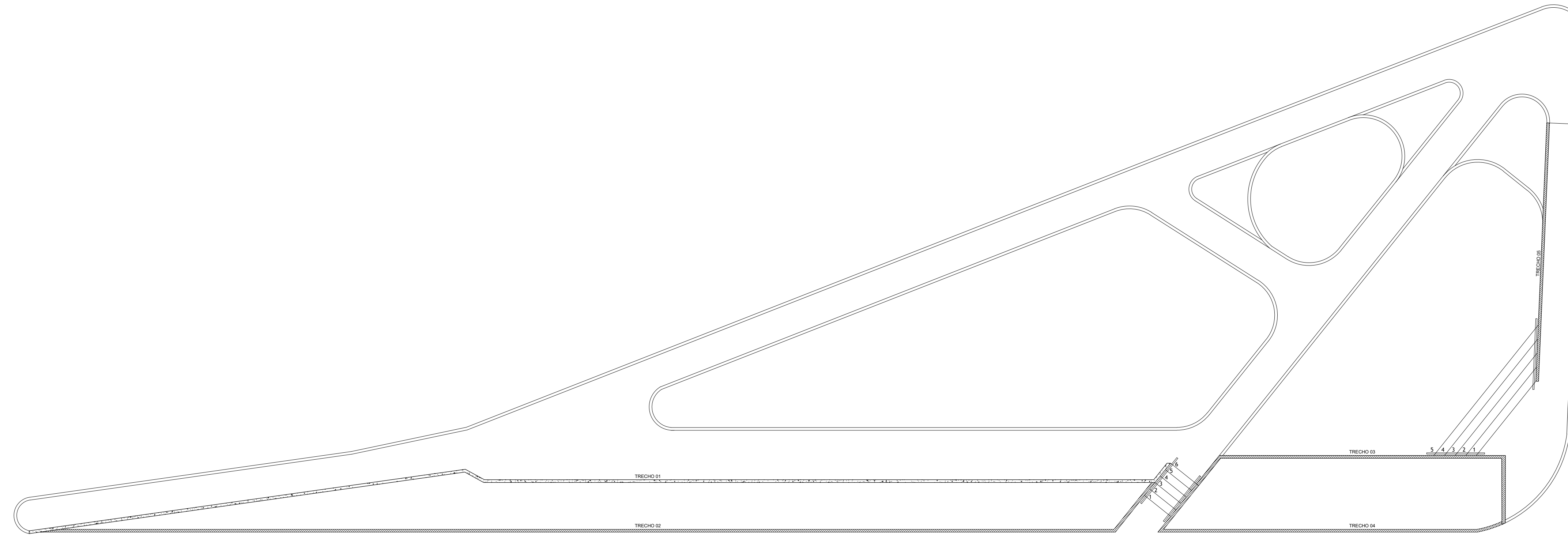
PROJETO
PRAÇA SÃO GERALDO

CLIENTE
PREFEITURA DE IGARATINGA

TRABALHO DESENVOLVIDO POR:

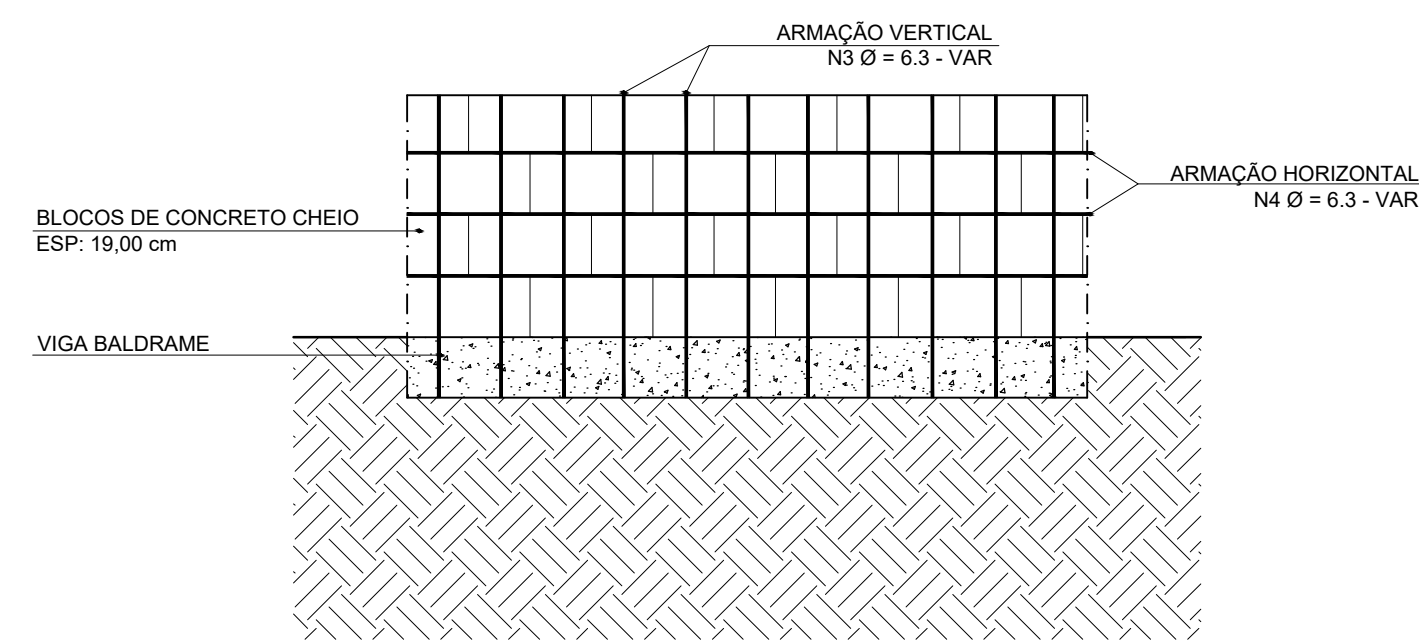
GABRIEL MOTA | ARQUITETO

RESUMO AÇO	NOMECLATURA	COMP. TOTAL (M)	PESO (KG)
CA 50 Ø6.3	N1	484.00	118.58
CA 60 Ø5.0	N2	399.30	61.49
CA 50 Ø6.3	N3	441.12	108.07
CA 50 Ø6.3	N4	284.21	72.08
TOTAL			360.22

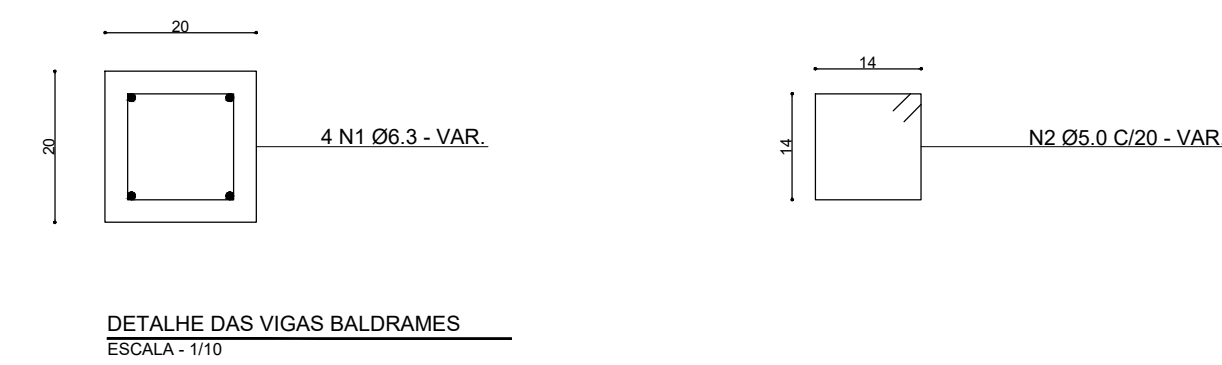


PLANTA DE LOCAÇÃO
ESCALA - 1/100

VIGA BALDRAME MAIS BLOCO CHEIO
 VIGA BALDRAME MAIS BLOCO CHEIO ARMADO



DETALHE 01 - BLOCO CHEIO ARMADO
ESCALA - 1/25



DETALHE DAS VIGAS BALDRAMES
ESCALA - 1/10

APROVAÇÕES:

Empreendimento: Praça do São Geraldo
 Proprietário: Prefeitura Municipal de Igaratinga - MG
 End. da Obra: Rua Paracatu, s/n°, São Geraldo, Igaratinga-MG

PROPRIETÁRIO: PREFEITURA MUNICIPAL DE IGARATINGA - MG
 CNPJ : 18.313.825/0001-21

AUTOR DO PROJETO: FLÁVIO LUCAS GRECO SANTOS
 Engenheiro Civil
 CREA: 64.880/D

RESPONSÁVEL TÉCNICO: FLÁVIO LUCAS GRECO SANTOS
 Engenheiro Civil
 CREA: 64.880/D

ÁREAS:
 Terreno: 503,35 M²

Desenho:
 Escala: INDICADA
 Data: 04/04/2022

Revisão: 0

PRANCHA:

CONTEUDO:
 PROJETO DE FUNDAÇÃO E
 ESTRUTURA

