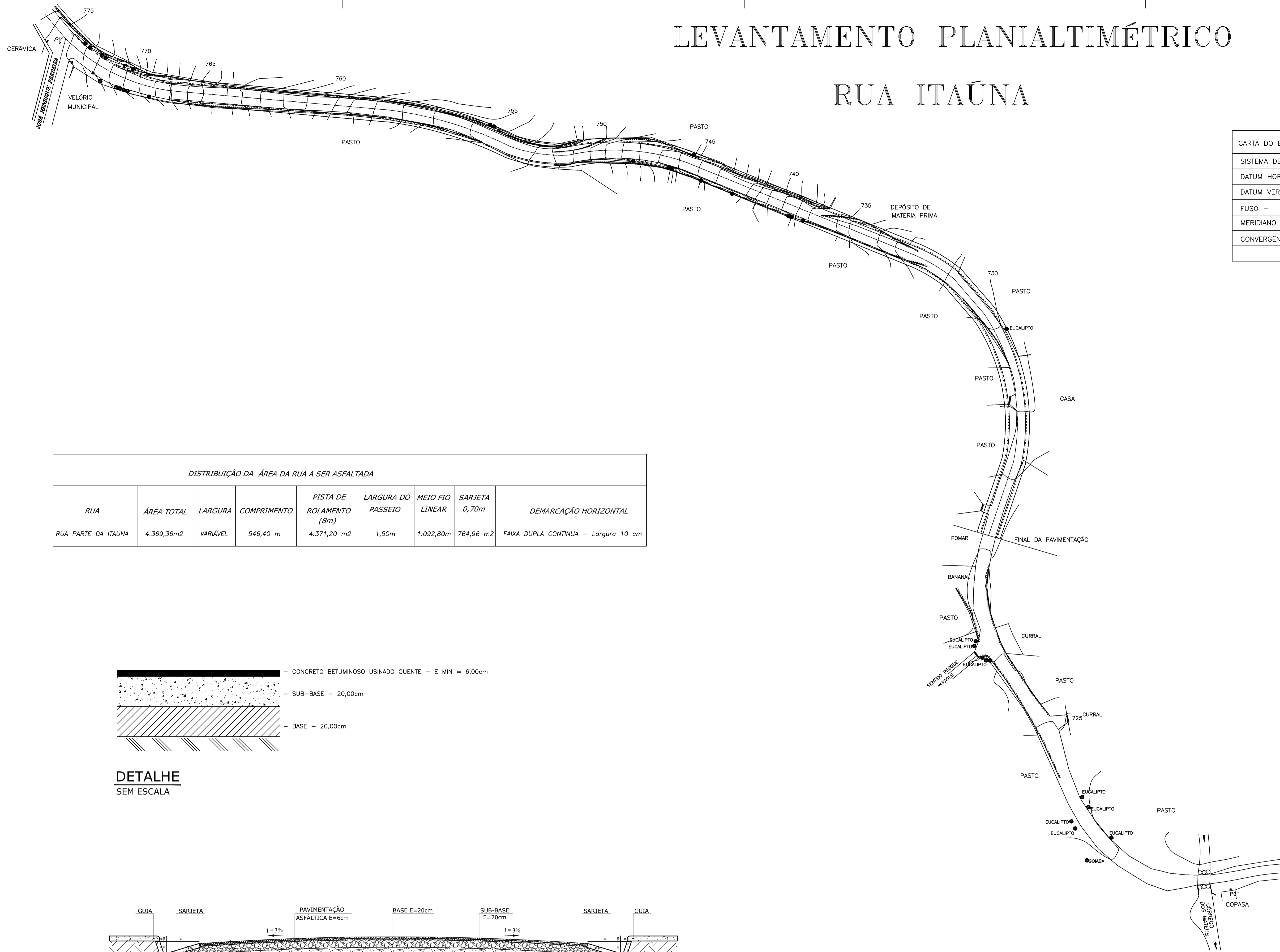


# LEVANTAMENTO PLANIALTIMÉTRICO

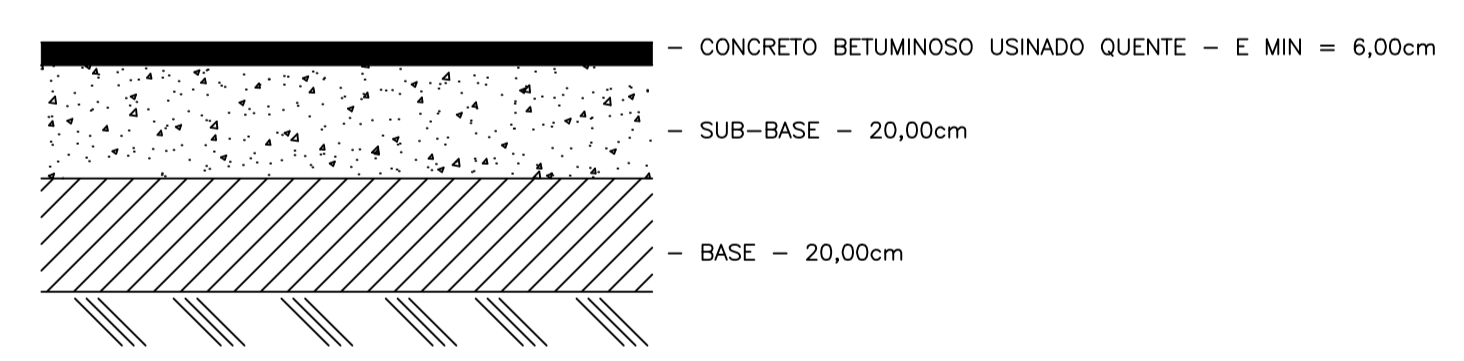
## RUA ITAÚNA



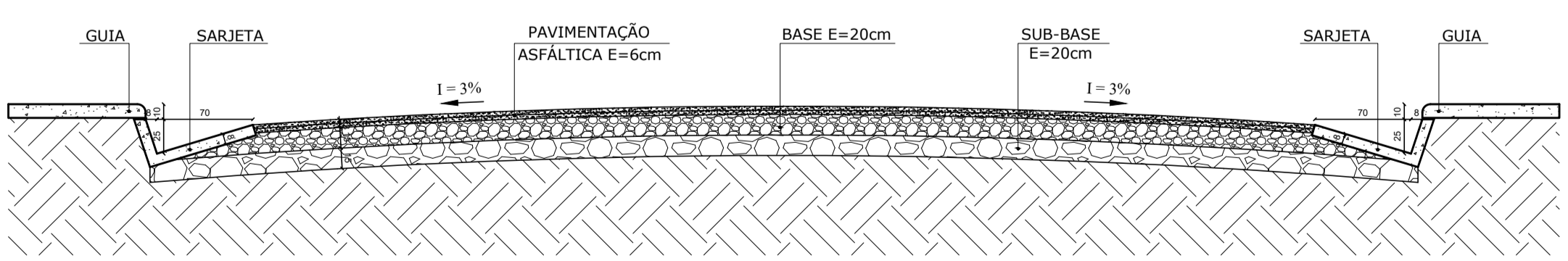
CARTA DO BRASIL: FOLHA SE -23-Z-C-IV	
SISTEMA DE PROJEÇÃO - UTM-SIRGAS 2000	
DATUM HORIZONTAL - WGS 1984	
DATUM VERTICAL - MARÉGRAFO IMBITUBA-SC	
FUSO - 23 SUL	
MERIDIANO CENTRAL - 45°	
CONVERGÊNCIA MERIDIANA - -0°06'13"	

**DISTRIBUIÇÃO DA ÁREA DA RUA A SER ASFALTADA**

RUA	ÁREA TOTAL	LARGURA	COMPRIMENTO	PISTA DE ROLAMENTO (8m)	LARGURA DO PASSEIO	MEIO FIO LINEAR	SARJETA 0,70m	DEMARCAÇÃO HORIZONTAL
RUA PARTE DA ITAUNA	4.369,36m <sup>2</sup>	VARIÁVEL	546,40 m	4.371,20 m <sup>2</sup>	1,50m	1.092,80m	764,96 m <sup>2</sup>	FAIXA DUPLA CONTÍNUA - Largura 10 cm



**DETALHE**  
SEM ESCALA



**CORTE**  
SEM ESCALA

<p><b>PREFEITURA MUNICIPAL DE IGARATINGA</b></p>	<b>PAVIMENTAÇÃO ASFÁLTICA RUA ITAÚNA</b>		
	Descrição: RUA ITAUNA MUNICÍPIO DE IGARATINGA - MG		
	Proprietário:	Escala:	Data:
	PREFEITURA MUNICIPAL DE IGARATINGA	1:1000	MAIO/2022
Responsável Técnico:	Folha:	Atualizações:	
FLÁVIO LUCAS GRECO SANTOS Engenheiro Civil - CREA: 64.880/D	1/1		