



Prefeitura Municipal de Igaratinga

Estado de Minas Gerais

CNPJ: 18.313.825/0001-21

DECRETO Nº 2.000, DE 09 DE OUTUBRO DE 2024.

Dispõe sobre aprovação de unificação e desmembramentos de lotes de terreno urbano.

O Prefeito Municipal de Igaratinga-MG, usando das atribuições legais de seu cargo, considerando o disposto na Lei Municipal nº 1.294/2014 e na Lei Federal nº 6.766/1979, com suas alterações, e,

Considerando o requerimento de protocolo nº 14.637/2024, requerendo a aprovação técnica do projeto de unificação e desmembramento de lotes, pela área de engenharia desta prefeitura, o qual foi aprovado;

DECRETA:

Art.1º- Fica aprovado o projeto de unificação da área dos seguintes Lotes de terrenos: Lote de nº 11 (onze) da Quadra nº 03 (três), com uma área total de nº 300,00 m² (trezentos metros quadrados), com o Lote de nº12 (doze), da Quadra nº 03 (três), com uma área total de 250,32 m² (duzentos e cinquenta metros e trinta e dois centímetros quadrados), devidamente registrados sobre as matrículas de números 54.211 e 66.465, do livro nº 2, Ficha nº 01, do Cartório de Registro de Imóveis da Comarca de Pará de Minas-MG, passando a constar os Lotes unificados como área unificada Lote "A", da Quadra nº 03 (três), com uma área total de 550,32 m² (quinhentos e cinquenta metros e trinta e dois centímetros quadrados), tudo com confrontações e medidas constantes nos memoriais descritivos e plantas em **anexos** e partes integrantes deste decreto.

Art. 2º- Fica aprovado o projeto de Desmembramento da área unificada Lote "A", criada no "caput" do artigo anterior, localizada na Quadra nº 03 (três), no bairro Bom Pastor, com uma área total de 550,32 m² (quinhentos e cinquenta metros e trinta e dois centímetros quadrados), em três lotes, sendo: Lote de nº 11 (onze), da Quadra nº 03 (três), com uma área total de 180,26 m² (cento e oitenta metros e vinte e seis centímetros quadrados); Lote de nº 11A (onze-



Prefeitura Municipal de Igaratinga

Estado de Minas Gerais

CNPJ: 18.313.825/0001-21

A), da Quadra n° 03(três), com uma área total de 180,60 m² (cento e oitenta metros e sessenta centímetros quadrados); Lote de n° 12, da Quadra n° 03 (três), com uma área total de 189,46 m² (cento e oitenta e nove metros e quarenta e seis centímetros quadrados), tudo com confrontações e medidas constantes nos memoriais descritivos e plantas em **anexos** e partes integrantes deste decreto.

Art.3º- A aprovação desta unificação e desmembramento segue as normas estabelecidas pela Lei Municipal n° 1.294, de 23 de dezembro de 2014, e suas alterações, e, pela Lei Federal n° 6.766, de 19 de dezembro de 1.979, com as suas alterações.

Art.4º- Os lotes aprovados serão destinados ao uso residencial e/ou comercial.

Art.5º- Este Decreto entra em vigor na data de sua publicação.

REGISTRE-SE. PUBLIQUE-SE. CUMPRA-SE.

Igaratinga-MG, 09 de outubro de 2024.

Fábio Alves Costa Fonseca

Prefeito Municipal




Prefeitura Municipal de Igaratinga

Estado de Minas Gerais

CNPJ: 18.313.825/0001-21

ANEXO I- DO DECRETO N° 2.000, DE 09 DE OUTUBRO DE 2024-(SITUAÇÃO ATUAL).



Faria Cardoso

ENGENHARIA - AGRIMENSURA - MEIO AMBIENTE

MEMORIAL DESCRITIVO

Proprietária: Dinamara Moreira Pimenta e outros

Propriedade: Lote 12 - Quadra 03

Local: Rua Monte Sião - Bairro Bom Pastor.

Município: Igaratinga/MG	UF: MG	Comarca: Pará de Minas/MG
Perímetro: 78,45 m	Área: 250,32 m ²	Matrícula: 66.465

DESCRIÇÃO

Inicia-se a descrição deste perímetro no vértice 1, de coordenadas **N 7.793.521,8415m** e **E 529.592,3835m**; através de marcos implantados; deste, segue confrontando com Rua Monte Sião, com os seguintes azimutes e distâncias: **83°49'06"** e **32,57 m** até o vértice 2, de coordenadas **N 7.793.525,3492m** e **E 529.624,7681m**; através de marcos implantados; deste, segue confrontando com Lote 12A, com os seguintes azimutes e distâncias: **204°32'55"** e **17,26 m** até o vértice 3, de coordenadas **N 7.793.509,6467m** e **E 529.617,5960m**; através de marcos implantados; deste, segue confrontando com Lote 14, com os seguintes azimutes e distâncias: **294°32'55"** e **4,00 m** até o vértice 4, de coordenadas **N 7.793.511,3086m** e **E 529.813,9576m**; através de marcos implantados; deste, segue confrontando com Lote 11, com os seguintes azimutes e distâncias: **294°32'55"** e **24,00 m** até o vértice 5, de coordenadas **N 7.793.521,2797m** e **E 529.592,1270m**; através de marcos implantados; deste, segue confrontando com Rua Monte Efrain, com os seguintes azimutes e distâncias: **24°32'55"** e **0,62 m** até o vértice 1, ponto inicial da descrição deste perímetro. Todas as coordenadas aqui descritas estão georreferenciadas ao Sistema Geodésico Brasileiro, a partir da de uma Base implantada no Município de Conceição do Pará/MG de coordenadas **N 7815598,7498 m** e **E 510012,3920 m** H **654,4619**, Rede CPENET através do NTRIP (*Networked Transport of RTCM via Internet Protocol* - Transporte em Rede de RTCM via protocolo da Internet) e encontram-se representadas no Sistema U T M, referenciadas ao Meridiano Central n° 45°00; fuso 23K, tendo como Datum o SIRGAS-2000. Todos os azimutes e distâncias, área e perímetro foram calculados no plano de projeção U T M.

Observações:
A planta anexa é parte integrante deste memorial descritivo.
Informações dos confrontantes é de total responsabilidade do requerente.

Igaratinga/MG, 23 de julho de 2024.

<p>Prefeitura Municipal de Igaratinga</p> <p>APROVO</p> <p>Em <u>01/09/2024</u></p> <p>Registro Nº <u>637032</u></p> <p>_____ Prefeito Municipal</p>	<p>_____ Genário Carlos de Faria</p> <p>_____ Dinamara Moreira Pimenta</p> <p>Proprietária com outros</p>
---	---

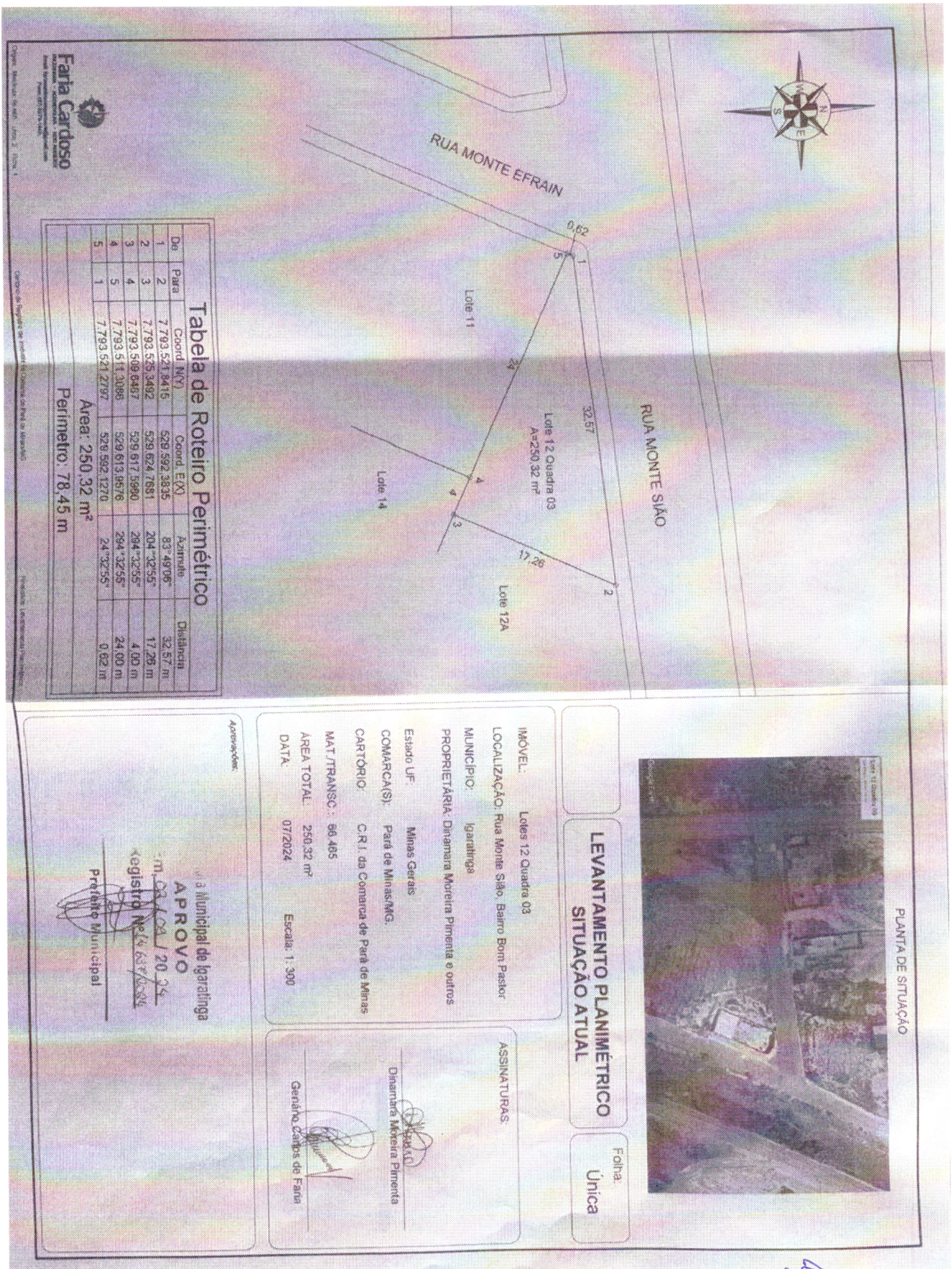
Avenida Venero Caetano nº 05 – Loja A - Centro, Conceição do Pará/MG - Fone: (37)3276-1440
E-mail: fariacardosoengenharia@gmail.com



Prefeitura Municipal de Igaratinga

Estado de Minas Gerais

CNPJ: 18.313.825/0001-21



Faria Cardoso
 Engenheiro de Topografia
 Rua ... nº ...
 Fone: ...

Tabela de Roteiro Perimétrico

De	Para	Coord. (N)	Coord. (E)	Azimuth	Distância
1	2	7.793.521.9416	529.592.3835	83°49'06"	32,57 m
2	3	7.793.525.3492	529.624.7881	204°32'55"	17,28 m
3	4	7.793.509.6467	529.617.8980	294°32'55"	4,09 m
4	5	7.793.511.3086	529.613.8576	294°32'55"	24,00 m
5	1	7.793.521.2797	529.592.1270	24°32'55"	0,62 m

Área: 250,32 m²
 Perímetro: 78,45 m



**LEVANTAMENTO PLANIMÉTRICO
 SITUAÇÃO ATUAL**


Folha:
 Única

IMÓVEL: Lote 12 Quadra 03
 LOCALIZAÇÃO: Rua Monte São, Bairro Bom Pastor
 MUNICÍPIO: Igaratinga
 PROPRIETÁRIA: Dinamira Moreira Pimenta e outros
 Estado UF: Minas Gerais
 COMARCAS(S): Para de Minas/MG.
 CARTÓRIO: C.R.I. da Comarca de Para de Minas
 MAT./TRANS: 96.485
 ÁREA TOTAL: 250,32 m²
 DATA: 07/2024 Escala: 1:300

ASSINATURAS:
 Dinamira Moreira Pimenta
 Genário Campos de Faria

Prefeitura Municipal de Igaratinga
APROVO
 em ... de ... de 2024
 Registrado nº ...
 Prefeitura Municipal





Prefeitura Municipal de Igaratinga

Estado de Minas Gerais

CNPJ: 18.313.825/0001-21



Faria Cardoso

ENGENHARIA - AGRIMENSURA - MEIO AMBIENTE

MEMORIAL DESCRITIVO

Proprietária: Dinamara Moreira Pimenta e outros

Propriedade: Lote 11 - Quadra 03

Local: Rua Monte Efraim - Bairro Bom Pastor.

Município: Igaratinga/MG

UF: MG

Comarca: Pará de Minas/MG.

Perímetro: 73,00 m

Área: 300,00 m²

Matrícula: 54.211

DESCRIÇÃO


Inicia-se a descrição deste perímetro no vértice 1, de coordenadas **N 7.793.509,9096m** e **E 529.586,9336m**; através de marcos implantados; deste, segue confrontando com Rua Monte Efraim, com os seguintes azimutes e distâncias: **24°32'55"** e **12,50 m** até o vértice 2, de coordenadas **N 7.793.521,2797m** e **E 529.592,1270m**; através de marcos implantados; deste, segue confrontando com Lote 12, com os seguintes azimutes e distâncias: **114°32'55"** e **24,00 m** até o vértice 3, de coordenadas **N 7.793.511,3086m** e **E 529.613,9576m**; através de marcos implantados; deste, segue confrontando com Lote 14, com os seguintes azimutes e distâncias: **204°32'55"** e **12,50 m** até o vértice 4, de coordenadas **N 7.793.499,9384m** e **E 529.608,7643m**; através de marcos implantados; deste, segue confrontando com Lote 10, com os seguintes azimutes e distâncias: **294°32'55"** e **24,00 m** até o vértice 1, ponto inicial da descrição deste perímetro. Todas as coordenadas aqui descritas estão georreferenciadas ao Sistema Geodésico Brasileiro, a partir da de uma Base implantada no Município de Conceição do Pará/MG de coordenadas **N 7815598.7498 m** e **E 510012.3920 m** H **654.4619**, Rede CPENET através do **NTRIP** (*Networked Transport of RTCM via Internet Protocol* - Transporte em Rede de RTCM via protocolo da Internet) e encontram-se representadas no Sistema **U T M**, referenciadas ao Meridiano Central nº **45°00'**; fuso **23K**, tendo como Datum o **SIRGAS-2000**. Todos os azimutes e distâncias, área e perímetro foram calculados no plano de projeção **U T M**.

Observações:

A planta anexa é parte integrante deste memorial descritivo.


Informações dos confrontantes é de total responsabilidade do requerente.

Igaratinga/MG, 23 de julho de 2024.


Genário Carlos de Faria

Prefeitura Municipal de Igaratinga
APROVO
Em 03/07/2024
Registro nº 24.37.2024

Prefeito Municipal


Dinamara Moreira Pimenta

Avenida Venero Castano nº 05 - Loja A - Centro, Conceição do Pará/MG - Fone: (37)3276-1440
E-mail: fariacardosoengenharia@gmail.com




Prefeitura Municipal de Igaratinga

Estado de Minas Gerais

CNPJ: 18.313.825/0001-21

ANEXO II- DO DECRETO N° 2.000, DE 09 DE OUTUBRO DE 2024-(UNIFICAÇÃO).



Faria Cardoso

ENGENHARIA - AGRIMENSURA - MEIO AMBIENTE

MEMORIAL DESCRITIVO

Proprietária: Dinamara Moreira Pimenta e outros

Propriedade: Área Unificada Lote A

Local: Rua Monte Sião - Bairro Bom Pastor.




Município: Igaratinga/MG	UF: MG	Comarca: Pará de Minas/MG.
Perímetro: 103,45 m	Área: 550,32 m ²	Matricula:

DESCRIÇÃO


Inicia-se a descrição deste perímetro no vértice 1, de coordenadas N 7.793.521,8415m e E 529.592,3835m; através de marcos implantados; deste, segue confrontando com Rua Monte Sião, com os seguintes azimutes e distâncias: 83°49'06" e 32,57 m até o vértice 2, de coordenadas N 7.793.525,3492m e E 529.624,7681m; através de marcos implantados; deste, segue confrontando com Lote 12A, com os seguintes azimutes e distâncias: 204°32'55" e 17,26 m até o vértice 3, de coordenadas N 7.793.509,6467m e E 529.617,5960m; através de marcos implantados; deste, segue confrontando com Lote 14, com os seguintes azimutes e distâncias: 294°32'55" e 4,00 m até o vértice 4, de coordenadas N 7.793.511,3086m e E 529.613,9576m; 204°32'55" e 12,50 m até o vértice 5, de coordenadas N 7.793.499,9384m e E 529.608,7643m; através de marcos implantados; deste, segue confrontando com Lote 10, com os seguintes azimutes e distâncias: 294°32'55" e 24,00 m até o vértice 6, de coordenadas N 7.793.509,9096m e E 529.586,9336m; através de marcos implantados; deste, segue confrontando com Rua Monte Efraim, com os seguintes azimutes e distâncias: 24°32'55" e 13,12 m até o vértice 1, ponto inicial da descrição deste perímetro. Todas as coordenadas aqui descritas estão georreferenciadas ao Sistema Geodésico Brasileiro, a partir da de uma Base implantada no Município de Conceição do Pará/MG de coordenadas N 7815598,7498 m e E 510012,3920 m H 654,4619, Rede CPENET através do NTRIP (Networked Transport of RTCM via Internet Protocol - Transporte em Rede de RTCM via protocolo da Internet) e encontram-se representadas no Sistema U T M, referenciadas ao Meridiano Central n° 45°00; fuso 23K, tendo como Datum o SIRGAS-2000. Todos os azimutes e distâncias, área e perímetro foram calculados no plano de projeção U T M.

Observações:
A planta anexa é parte integrante deste memorial descritivo.
Informações dos confrontantes é de total responsabilidade do requerente.

Igaratinga/MG, 23 de julho de 2024.

Prefeitura Municipal de Igaratinga APROVO Em <u>23/07/2024</u> Registro N° <u>24.637/2024</u> _____ Prefeito Municipal	 _____ Genário Carlos de Faria
 _____ Dinamara Moreira Pimenta	 _____ Dinamara Moreira Pimenta

Avenida Venero Caetano nº 05 – Loja A – Centro, Conceição do Pará/MG - Fone: (37)3276-1440
E-mail: fanacardosoengenharia@gmail.com





Prefeitura Municipal de Igaratinga

Estado de Minas Gerais

CNPJ: 18.313.825/0001-21

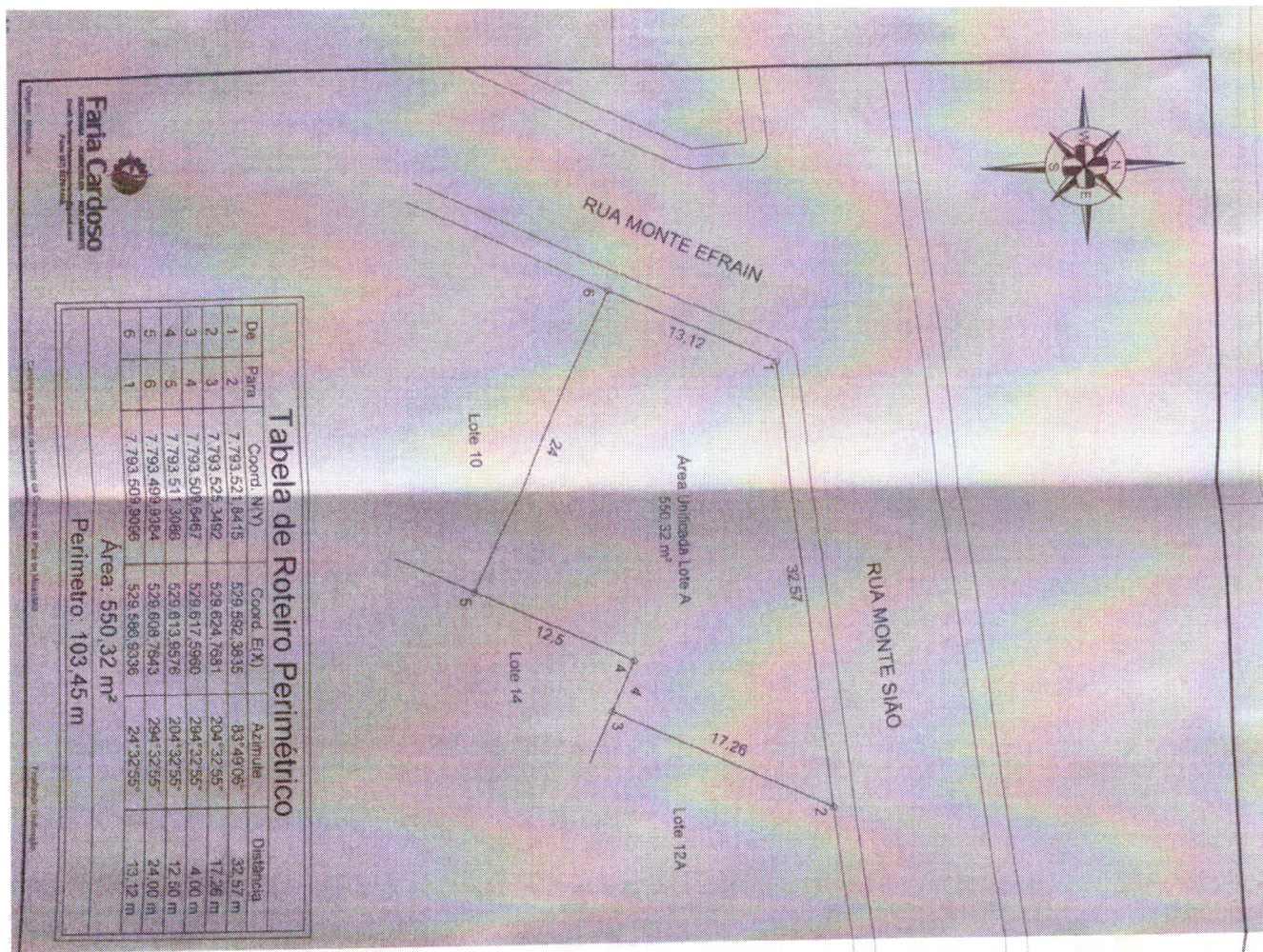


Tabela de Roteiro Perimétrico

De	Para	Coord. (N\Y)	Coord. (E\X)	Azimute	Distância
1	2	7.793.521.6415	529.582.3835	83,49,06°	32,57 m
2	3	7.793.525.3482	529.624.7691	204,32,55°	17,26 m
3	4	7.793.508.5467	529.617.5860	294,32,55°	4,00 m
4	5	7.793.511.3066	529.613.6576	204,32,55°	12,50 m
5	6	7.793.499.9324	529.608.7643	294,32,55°	24,00 m
6	1	7.793.509.9056	529.588.9336	24,32,55°	13,12 m

Area: 550,32 m²
Perímetro: 103,45 m



LEVANTAMENTO PLANIMÉTRICO SITUAÇÃO PROPOSTA

Folhas: 1/2

IMÓVEL: Área Unificada Lote A
 LOCALIZAÇÃO: Rua Monte Siao, Bairro Bom Pastor
 MUNICÍPIO: Igaratinga
 PROPRIETÁRIA: Dinamara Moreira Pimenta e outros
 Estado UF: Minas Gerais
 COMARCASI: Para de Minas/MG
 CARTORIO: C.R.1 da Comarca de Para de Minas
 MAT./TRANS.:
 AREA TOTAL: 550,32 m²
 DATA: 07/2024 Escala: 1:300

ASSINATURAS:
 Dinamara Moreira Pimenta
 Proprietária com firma: CPF: 12.122.574-68
 Gerardo Carlos da Faria
 N.º de Matr. nº 000151998

Prefeitura Municipal de Igaratinga
APROVO
 Em 01/01/2024
 Registro Nº 637/2024
 Prefeito Municipal






Prefeitura Municipal de Igaratinga

Estado de Minas Gerais

CNPJ: 18.313.825/0001-21

ANEXO III- DO DECRETO Nº 2.000, DE 09 DE OUTUBRO DE 2024-(DESMEMBRAMENTO).


Faria Cardoso
ENGENHARIA - AGRIMENSURA - MEIO AMBIENTE

MEMORIAL DESCRITIVO

Proprietária: Dinamara Moreira Pimenta e outros
Propriedade: Lote 11A Quadra 03
Local: Rua Monte Sião - Bairro Bom Pastor.
Município: Igaratinga/MG UF: MG Comarca: Pará de Minas/MG
Perímetro: 61,87 m Área: 180,60 m² Matrícula:

DESCRIÇÃO

Inicia-se a descrição deste perímetro no vértice 1, de coordenadas **N 7.793.523,2195m** e **E 529.605,1061m**; através de marcos implantados; deste, segue confrontando com Rua Monte Sião, com os seguintes azimutes e distâncias: **83°49'06"** e **9,51 m** até o vértice 2, de coordenadas **N 7.793.524,2442m** e **E 529.614,5670m**; através de marcos implantados; deste, segue confrontando com Lote 12, com os seguintes azimutes e distâncias: **204°32'55"** e **24,52 m** até o vértice 3, de coordenadas **N 7.793.501,9410m** e **E 529.604,3800m**; através de marcos implantados; deste, segue confrontando com Lote 10, com os seguintes azimutes e distâncias: **294°32'55"** e **8,18 m** até o vértice 4, de coordenadas **N 7.793.505,3395m** e **E 529.596,9393m**; através de marcos implantados; deste, segue confrontando com Lote 11, com os seguintes azimutes e distâncias: **24°32'55"** e **19,66 m** até o vértice 1, ponto inicial da descrição deste perímetro. Todas as coordenadas aqui descritas estão georreferenciadas ao Sistema Geodésico Brasileiro, a partir da de uma Base implantada no Município de Conceição do Pará/MG de coordenadas **N 7815598,7498 m** e **E 510012,3920 m** H 654,4619, Rede CPENET através do **NTRIP (Networked Transport of RTCM via Internet Protocol - Transporte em Rede de RTCM via protocolo da Internet)** e encontram-se representadas no Sistema UTM, referenciadas ao Meridiano Central nº 45°00' fuso 23K, tendo como Datum o SIRGAS-2000. Todos os azimutes e distâncias, área e perímetro foram calculados no plano de projeção UTM.

Prefeitura Municipal de Igaratinga
APROVO
Em 03/10/2024
Registro Nº 14.637/2024

Prefeito Municipal

Avenida Venero Caetano nº 05 - Loja A - Centro, Conceição do Pará/MG - Fone: (37)3276-1440
E-mail: fariacardosoengenharia@gmail.com



Prefeitura Municipal de Igaratinga

Estado de Minas Gerais

CNPJ: 18.313.825/0001-21



Faria Cardoso
ENGENHARIA - AGRIMENSURA - MEIO AMBIENTE

MEMORIAL DESCRITIVO

Proprietária: Dinamara Moreira Pimenta e outros

Propriedade: Lote 11 Quadra 03

Local: Rua Monte Sião - Bairro Bom Pastor

Município: Igaratinga/MG

UF: MG

Comarca: Pará de Minas/MG

Perímetro: 56,58 m

Área: 180,26 m²

Matrícula:

DESCRIÇÃO

Inicia-se a descrição deste perímetro no vértice 1, de coordenadas **N 7.793.521,8415m** e **E 529.592,3835m**; através de marcos implantados; deste, segue confrontando com Rua Monte Sião, com os seguintes azimutes e distâncias: **83°49'06"** e **12,80 m** até o vértice 2, de coordenadas **N 7.793.523,2195m** e **E 529.605,1061m**; através de marcos implantados; deste, segue confrontando com Lote 11A, com os seguintes azimutes e distâncias: **204°32'55"** e **19,66 m** até o vértice 3, de coordenadas **N 7.793.505,3395m** e **E 529.596,9393m**; através de marcos implantados; deste, segue confrontando com Lote 10, com os seguintes azimutes e distâncias: **294°32'55"** e **11,00 m** até o vértice 4, de coordenadas **N 7.793.509,9096m** e **E 529.586,9336m**; através de marcos implantados; deste, segue confrontando com Rua Monte Efraim, com os seguintes azimutes e distâncias: **24°32'55"** e **13,12 m** até o vértice 1, ponto inicial da descrição deste perímetro. Todas as coordenadas aqui descritas estão georreferenciadas ao Sistema Geodésico Brasileiro, a partir da de uma Base implantada no Município de Conceição do Pará/MG de coordenadas **N 7815598,7498 m** e **E 510012,3920 m** H 654,4619, Rede CPENET através do **NTRIP (Networked Transport of RTCM via Internet Protocol - Transporte em Rede de RTCM via protocolo da Internet)** e encontram-se representadas no Sistema **U T M**, referenciadas ao Meridiano Central nº 45°00' fuso 23K, tendo como Datum o **SIRGAS-2000**. Todos os azimutes e distâncias, área e perímetro foram calculados no plano de projeção **U T M**.

Prefeitura Municipal de Igaratinga

APROVO

Em 08/09/2024

Registro Nº 12.679/2024

Prefeito Municipal

Avenida Venero Caetano nº 05 – Loja A - Centro, Conceição do Pará/MG - Fone: (37)3276-1440
E-mail: fariacardosoengenharia@gmail.com



Prefeitura Municipal de Igaratinga

Estado de Minas Gerais

CNPJ: 18.313.825/0001-21



Faria Cardoso
ENGENHARIA - AGRIMENSURA - MEIO AMBIENTE

MEMORIAL DESCRITIVO

Proprietária: Dinamara Moreira Pimenta e outros

Propriedade: Lote 12 Quadra 03

Local: Rua Monte Sião - Bairro Bom Pastor.

Município: Igaratinga/MG

UF: MG

Comarca: Pará de Minas/MG.

Perímetro: 73,36 m

Área: 189,46 m²

Matrícula:

DESCRIÇÃO

Inicia-se a descrição deste perímetro no vértice 1, de coordenadas **N 7.793.524,2442m** e **E 529.614,5670m**; através de marcos implantados, deste, segue confrontando com Rua Monte Sião, com os seguintes azimutes e distâncias: **83°49'06"** e **10,26 m** até o vértice 2, de coordenadas **N 7.793.525,3492m** e **E 529.624,7681m**; através de marcos implantados; deste, segue confrontando com Lote 12A, com os seguintes azimutes e distâncias: **204°32'55"** e **17,26 m** até o vértice 3, de coordenadas **N 7.793.509,6467m** e **E 529.617,5960m**; através de marcos implantados; deste, segue confrontando com Lote 14, com os seguintes azimutes e distâncias: **294°32'55"** e **4,00 m** até o vértice 4, de coordenadas **N 7.793.511,3086m** e **E 529.613,9576m**; **204°32'55"** e **12,50 m** até o vértice 5, de coordenadas **N 7.793.499,9384m** e **E 529.608,7643m**; através de marcos implantados; deste, segue confrontando com Lote 10, com os seguintes azimutes e distâncias: **294°32'55"** e **4,82 m** até o vértice 6, de coordenadas **N 7.793.501,9410m** e **E 529.604,3800m**; através de marcos implantados; deste, segue confrontando com Lote 11, com os seguintes azimutes e distâncias: **24°32'55"** e **24,52 m** até o vértice 1, ponto inicial da descrição deste perímetro. Todas as coordenadas aqui descritas estão georreferenciadas ao Sistema Geodésico Brasileiro, a partir da de uma Base implantada no Município de Conceição do Pará/MG de coordenadas **N 7815598,7498 m** e **E 510012,3920 m** H 654,4619, Rede CPENET através do NTRIP (Networked Transport of RTCM via Internet Protocol - Transporte em Rede de RTCM via protocolo da Internet) e encontram-se representadas no Sistema U T M, referenciadas ao Meridiano Central n° 45°00', fuso 23K, tendo como Datum o SIRGAS-2000. Todos os azimutes e distâncias, área e perímetro foram calculados no plano de projeção U T M.

Observações:

A planta anexa é parte integrante deste memorial descritivo.
Informações dos confrontantes é de total responsabilidade do requerente.

Igaratinga/MG, 23 de julho de 2024.

Prefeitura Municipal de Igaratinga


APROVO
Em 23/07/2024
Registro N° 14637/2024

Prefeito Municipal

Genáio Carlos de Faria

Dinamara Moreira Pimenta

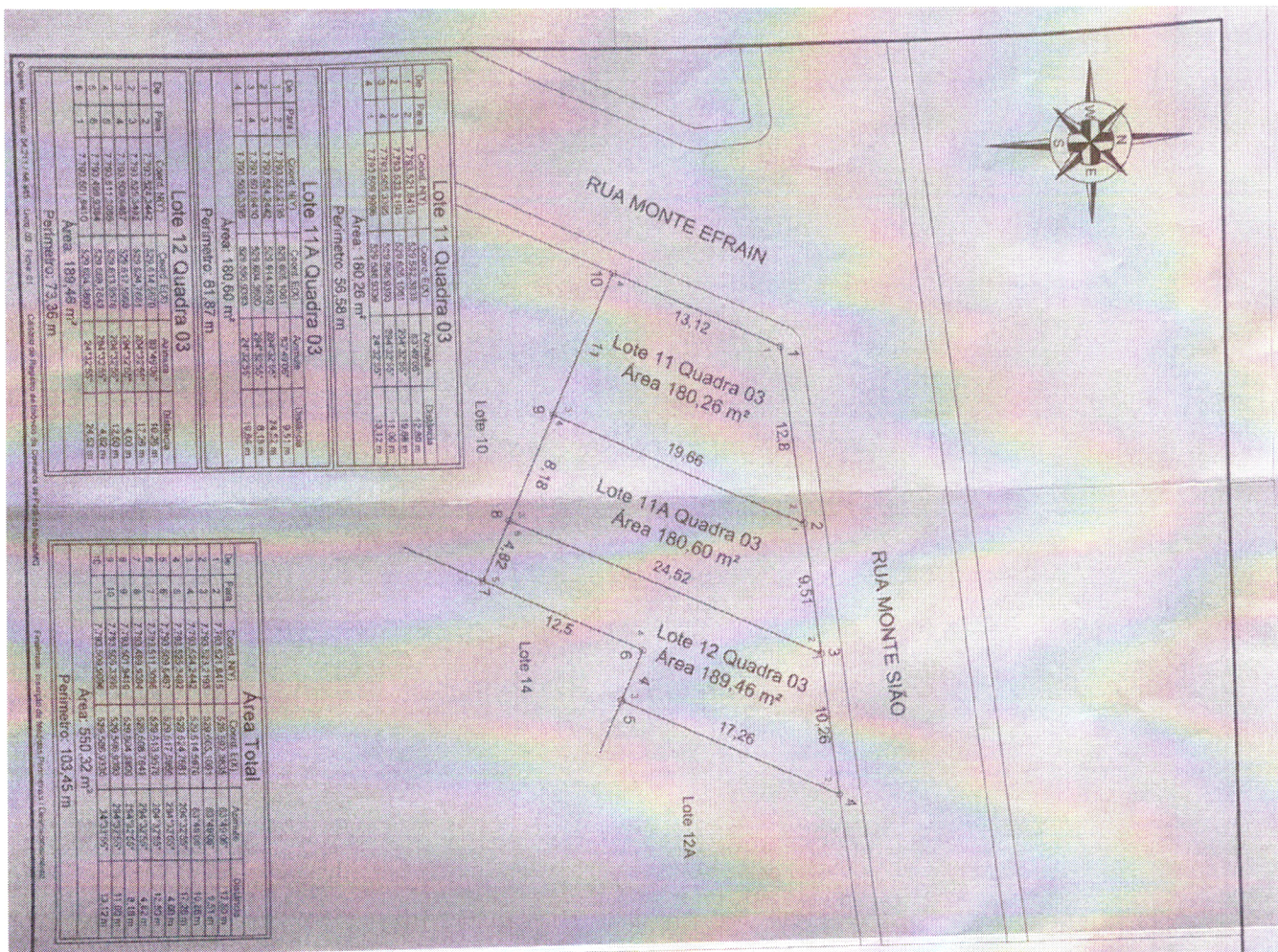
Avenida Venêro Caetano nº 05 – Loja A - Centro, Conceição do Pará/MG - Fone: (37)3276-1440
E-mail: fariacardosoengenharia@gmail.com



Prefeitura Municipal de Igaratinga

Estado de Minas Gerais

CNPJ: 18.313.825/0001-21



Ord.	Parcela	Coord. NUT	Coord. EUT	Área (m²)	Distância (m)
1	1	7.783.921.8415	559.276.5516	204.28.55	18,88 m
2	2	7.783.921.8415	559.276.5516	204.28.55	18,88 m
3	3	7.783.921.8415	559.276.5516	204.28.55	18,88 m
4	4	7.783.921.8415	559.276.5516	204.28.55	18,88 m
5	5	7.783.921.8415	559.276.5516	204.28.55	18,88 m
6	6	7.783.921.8415	559.276.5516	204.28.55	18,88 m
7	7	7.783.921.8415	559.276.5516	204.28.55	18,88 m
8	8	7.783.921.8415	559.276.5516	204.28.55	18,88 m
9	9	7.783.921.8415	559.276.5516	204.28.55	18,88 m
10	10	7.783.921.8415	559.276.5516	204.28.55	18,88 m

Ord.	Parcela	Coord. NUT	Coord. EUT	Área (m²)	Distância (m)
1	1	7.783.921.8415	559.276.5516	204.28.55	18,88 m
2	2	7.783.921.8415	559.276.5516	204.28.55	18,88 m
3	3	7.783.921.8415	559.276.5516	204.28.55	18,88 m
4	4	7.783.921.8415	559.276.5516	204.28.55	18,88 m
5	5	7.783.921.8415	559.276.5516	204.28.55	18,88 m
6	6	7.783.921.8415	559.276.5516	204.28.55	18,88 m
7	7	7.783.921.8415	559.276.5516	204.28.55	18,88 m
8	8	7.783.921.8415	559.276.5516	204.28.55	18,88 m
9	9	7.783.921.8415	559.276.5516	204.28.55	18,88 m
10	10	7.783.921.8415	559.276.5516	204.28.55	18,88 m



LEVANTAMENTO PLANIMÉTRICO SITUAÇÃO PROPOSTA

Folha: 2/2

IMÓVEL: Lotes 11, 11A e 12 Quadra 03
 LOCALIZAÇÃO: Rua Monte São, Bairro Bom Pastor
 MUNICÍPIO: Igaratinga
 PROPRIETÁRIA: Dianahara Moreira Pimenta e outros
 Estado UF: Minas Gerais
 COMARCAS(S): Para de MinasMG.
 CARTORIO: C.R.I. da Comarca de Para de Minas
 MAT./TRANS.:
 ÁREA TOTAL: 550,32 m²
 DATA: 07/2024 Escala: 1:300

ASSINATURAS
 Dianahara Moreira Pimenta
 Gerlano Carlos de Faria

Aprovado:
 Prefeitura Municipal de Igaratinga
EM APROVAÇÃO
 Registro Nº 14.637/2024
 Prefeito Municipal
Faria Cardoso
 SECRETÁRIO MUNICIPAL DE PLANEJAMENTO E ADMINISTRAÇÃO